

K a r t a

rörande förslag till
ändring av tomtindelning
för del av
kvarteret O R R E N

i Tegs municipalsamhälle, Umeå socken,
Västerbottens län,

upprättad år 1955 av:
Boigt. Mestrom
lantmätare.



Skala 1:400

Tillhör byggnadsnämndens beslut

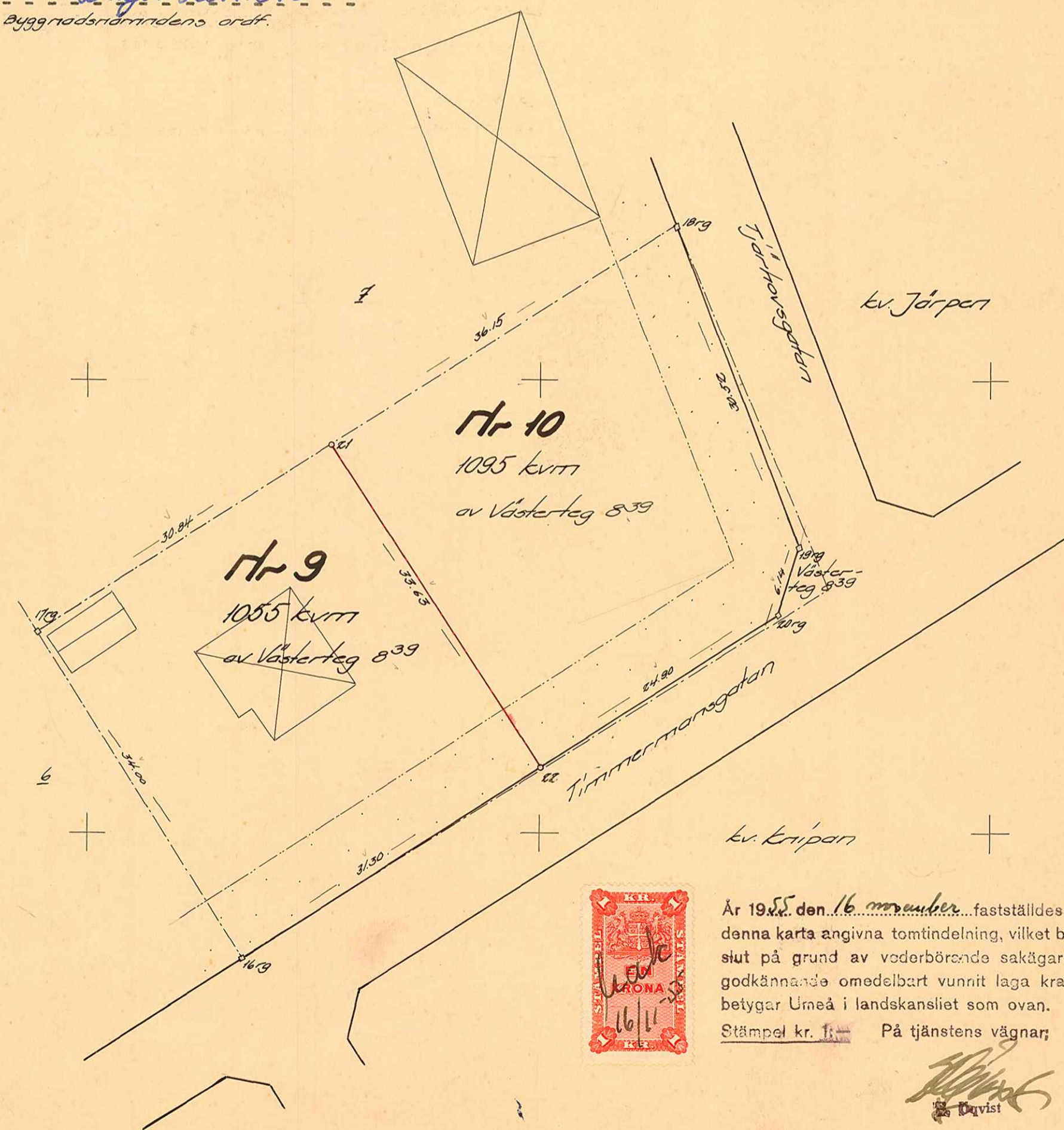
den *29 juli* 1955 §, betygar

Büger Persson
Byggnadsnämndens ordf.

Koordinatförteckning.			
Punkt	Mark	x	y
16	rg	11349.06	11213.76
17	"	11377.71	11195.48
18	"	11413.63	11252.03
19	"	11385.16	11263.07
20	"	11379.28	11261.14
21	-	11394.25	11221.51
22	-	11365.89	11240.15

Beskrivning.

- Kvartersgräns
- - - Befintlig fastighetsgräns
- Föreslagen tomtgräns
- - - - - Område som ej får bebyggas
- - - Gräns mellan olika bestämmelseområden
- - - Allmän plats



År 1955 den *16 november* fastställdes å
denna karta angivna tomtindelning, vilket be-
slut på grund av vederbörande sakägares
godkännande omedelbart vunnit laga kraft;
betygar Umeå i landskansliet som ovan.
Stämpel kr. *1,-* På tjänstens vägnar;

[Signature]
Duvist

Orn: T/155

Ann 5/89

Orren 9-10(T)

2480K-168/1955

Upphävd 1988-12-12 + 10

10/55

- 3 -

Akt nr F299

III G~~3~~140-55.

Länsstyrelsens i Västerbottens

län resolution i fråga om ändring av tomtindelning för del av kvarteret Orren i Tegs municipalsamhälle; given efter anslag Umeå i landskansliet den 16 november 1955.

Byggnadsnämnden i Tegs municipalsamhälle har den 29 juli 1955 antagit ett av lantmätaren Bengt Moström år 1955 upprättat förslag till ändring av tomtindelning för del av kvarteret Orren i samhället, enligt vilket förslaget ifrågavarande del kvartersindelats i två tomter, betecknade med n:ris 9 och 10.

Tomtindelningsförslaget har därefter underställts länsstyrelsens prövning.

Överlantmätaren i länet har yttrat sig i ärendet.


Länsstyrelsen finner skäligen fastställa ifrågavarande tomtindelning.

Länsstyrelsen föreskriver tillika, att de genom tomtindelningen nybildade tomterna skola betecknas med n:ris 9 och 10 i enlighet med vad som framgår av den till ärendet hörande kartan.

Till statsverket skall utgå granskningsavgift med tio kronor, vilken avgift skall gäldas av byggnadsnämnden.

På länsstyrelsens vägnar:

Hjalmar Bergman
Hjalmar Bergman.



Stämpel 6:- kr.
"- å karta 1:- kr.
Granskningsavgift 10:- kr.

Summa 17:- kr.

Byggnadsnämnden.

2480K-168/1955/69

9314055

SD. 37-10-55.

-5-

Akt nr F299

In

29 SEP 1955

BESKRIVNING

ändring av/
till tomtindelning av kvarteret Orren
i Tegs municipalsamhälle.

Förutsättningar, motiv m. m.

Begränsningslinjerna för ifrågavarande kvarter äro angivna å en för del av samhället den 21 augusti 1942 fastställd stadsplan. Ändring av stadsplanen i denna del har icke skett och är ej heller ifrågasatt.

Kvarteret har tidigare tomtindelats genom ett den 12 juni 1943 fastställt tomtindelningsförslag.

Kvarteret är avsett att bebyggas med bostadsfastigheter i öppet byggnadssätt. Närmare detaljer om hushöjd m.m. återfinnas i stadsplanebestämmelserna.

Endast fastigheten Västerteg 8³⁹, ägare Elof Svanberg enligt lagfart den 21 juli 1944, § 349, berörs av ändringsförslaget till tomtindelningen.

2480K-168/1955

ändringen tomt nr 8
Genom den föreslagna tomtindelningen indelas ~~kvartalen~~ i två
tomter, vilka beskrivas sålunda:

Tomt nr	Tomten angränsar			I tomten ingår		Tomtens areal m ²
	tomt, gata, plats e. d.	mellan gränspunkterna	med längd m	fastighet, fastighetsdel eller område	areal m ²	
1	2	3	4	5	6	7
9	Tomt nr 7 i norr	17-21	30,84	Del av Väster- teg 8 ³⁹	1055	1055
	Tomt nr 10 i öster	21-22	33,63			
	Timmermansgatan i söder	22-16	31,30			
	Tomt nr 6 i väster	16-17	34,00			
10	Tomt nr 7 i norr	21-18	36,15	Del av Väster- teg 8 ³⁹	1095	1095
	Tjärhovsgatan i öster	18-19	30,52			
	Gatumark i sydost	19-20	6,14			
	Timmermansgatan i söder	20-22	24,90			
	Tomt nr 9 i väster	22-21	33,63			
Umeå den 12 maj 1955.					S:a	2150
På tjänstens vägnar:						
<i>August Nilström</i> lantmätare						
Förestående förslag till ändring av tomtindelningen för del av kvarteret Orren godkännes och medgiva vi, att byggnadsnämnden företager ärendet till avgörande utan förfarande, som sägs i 41 § 1 mom. byggnadsstadgan.						
Teg den 1 juni 1955.						
<i>Erik Axel Sandström</i> för Tegs municipalnämnd			<i>Edvard Sandberg</i> för Västerteg 8 ³⁹			
Tillhör byggnadsnämndens beslut den 29 juli 1955 219 §, bebygar				Tillhör länsstyrelsens i Västerbottens län beslut den 16 / 11 / 1955. Umeå i landskansliet som ovan.		
<i>Birger Persson</i> Byggnadsnämndens ordf.				På tjänstens vägnar: <i>[Signature]</i> S: [Signature]		

Till/

Elof Swanberg

Arv. Franklinsvägen 25 B

Lycksele

Betr. Ändrad tomtindelning i Kv. Orren.

Översändes härmed karta och beskrivning i original
enligt vad som överenskom vid dagens telefonsamtal.

Tacksam för handlingarna åter snarast efter det att
Ni godkänt desamma.

Teg i byggnadskontoret den 20/9 1955


/Rune Jäderberg/

Ent. Conkyelsen ligger avsevärt hos overtant.
matruen

Teg 27/10. 55

B 3 140 JJ

SD. 3T-10-35.

3/10

29 SEP 1955

29 SEP 1955

Utdrag ur protokoll fört vid sammanträde med byggnadsnämnden i Tegs m.c.p. fredagen den 29/7 1955.

Sammanträdet började kl. 18.00 och slutade kl. 20.30.

Närvarande: Ordf. Birger Persson, ledamöterna Knut Bong, Hilding Rumar, Stadsarkitekten Denis Sundberg, Brandchefen Sanfrid Johansson samt Ingeniör Rune Jäderberg.

§ 198.

Att jämte ordf. justera dagens protokoll valdes Knut Bong.

=====
§ 219.

§ 219.

Förelåg förslag till ändrad tomtindelning av Kv. Orren. Ändringen berör endast tomt nr 8, vilken delats i två tomter nr 9 och 10.

Byggnadsnämnden beslöt godkänna det upprättade förslaget samt begära länsstyrelsens fastställelse.

=====
▲=====

Justerat:
Birger Persson
Knut Bong

Vid protokollet
Rune Jäderberg

Rätt utdraget, intygar:

Lena Barts...

Ten

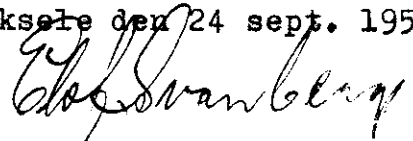
Herr Byggnadsingenjör Rune Jäderberg,
Byggnadskontoret, T e g.

Betr. ändrad tomtindelning i Kv. Orren.

Återsänder härmed karta och övriga handlingar enligt telefonöverenskommelse.

Samtidigt får jag härmed vördsamt anhålla om tomtmätning å nr. 10 i kvarteret Orren.

Lycksele den 24 sept. 1955.



/Elof Svanberg/
Arv.Franklinsvägen 25 E, Lycksele.

III 3/4055

- 17

Fak. 10/3-55

Tegs mep
Sönd. nr 8 i kv. kv. Orren
Bj

20 SEP 1955

Utdrag ur
Protokoll fört vid sammanträde
med byggnadsnämnden i Tegs mep.
torsdagen den 3/2 1955.

Sammanträdet började kl. 18.00
och slutade kl. 21.30.

Närvarande: Ordf. Birger Persson, ledamöterna Oskar Bäckström, Adolf Eriksson,
H.Rumar.

I sammanträdet deltog dessutom Stadsarkitekt D.Sundberg, Brandchef
S.Johansson, Distriktslantmätare L.Björkgren, Hälsovårdsnämndens
Ordf. O.A.Lövgren samt Ing. Rune Jäderberg,

§ 33.

Att justera dagens protokoll valdes Oskar Bäckström och Adolf Eriksson.

§ 34.

Förelåg från Elof Svanberg Lycksele, ingiven ansökan om avstyckning av
tomt från fastigheten Västerteg 8:39, vilken omfattar tomt nr 8 i kv.
Orren.

Byggnadsnämnden beslöt tillstyrka framställningen och överlämna ansökan
till mätningssmannen och anhåller om förslag till ändrad tomtindelning
för kvarteret ifråga.

=====
=====

Justerat:
Adolf Eriksson
Oskar Bäckström

Dag som ovan
Birger Persson
Ordf.

Rätt utdraget betyga:
U. Sundberg S. Johansson

Dnr. T/55.

10/55.	17/1	1955
<i>Sm. 373.</i>		

23 SEP 1955

Byggnadsnämnden i Tegs municipalsamhälle

T e g.

Undertecknad får härmed vördsamt anhålla om att från min fastighet 8:39 Västerteg få avstycka en byggnadstomt.

Då nuvarande tomtareal är över 2000 m² anser jag, att ytterligare ett bostadshus, utan olägenhet kan byggas, om tillstånd erhålles för delning.

Lycksele den 13 jan. 1955.

Elof Svanberg
/Elof Svanberg/
Arv. Franklinsvägen 25 B
Lycksele.

Distriktslantmätaren i Umeå distrikt har denna

dag inlämnat nedanstående försändelser för postbehandling:

Antal	A d r e s s a t e n s	
	n a m n	bostad och postadress
1	Arkitekt J.D. Sundberg	Umeå
1	Bn i Tegs m:e	Teg
1	Elof Svanberg	Lycksele
1	Anna Lisa Holmgren	Teg
1	Dagny Augusta Olovsson	Teg
1	Sten Persson	Teg
6	st kallelser	

