

III G3 103 68

UMEÅ STADS BYGGNADSNÄMND	
25. OKT. 1968	
Dnr 1546/68	Litt

B e s l u t

av länsstyrelsen i Västerbottens län.

Sökande: Byggnadsnämnden i Umeå stad

Ärende: Upphävande av tomtindelning för del av kvarteret Tegsborg inom stadsdelen Teg i Umeå stad.

Vid sammanträde den 20 september 1968 beslöt byggnadsnämnden i Umeå stad upphäva den av länsstyrelsen den 11 september 1945 fastställda tomtindelningen av kvarteret Tegsborg inom stadsdelen Teg i staden i vad densamma avsåg tomten nr 2.

Ärendet har underställts länsstyrelsens prövning.

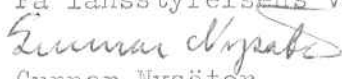
Överlantmätaren och länsarkitekten i länet har avgivit yttranden i ärendet.

Länsstyrelsen fastställer byggnadsnämndens beslut.

Jämlikt 150 § tredje stycket byggnadslagen må klagan över detta beslut icke föras.

Umeå i landskansliet den 25 oktober 1968.

  
 Ruth Burgman

På länsstyrelsens vägnar:  
  
 Gunnar Nysäter

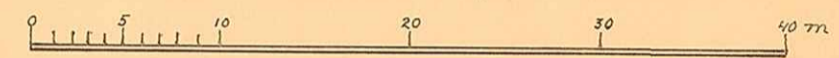
Utan avgift Byggnadsnämnden i Umeå stad

2480K-162/1945

Karta  
 över förslag till  
 tomtindelning av  
**kv. Tegsberg**  
 inom Tegs municipalsamhälle  
 i Umeå socken av Västerbottens län  
 upprättad år 1945 av:

*Georg Hillgren*  
 Distriktslantmätare

Skala 1:400



År 1945 den 11 september fastställdes å denna karta angivna tomtindelning, vilket beslut på grund av vederbörliga sakkärgares godkännande omedelbart vunnit laga kraft; betygar Umeå i landskansliet som ovan.



Stämpel kr. 1:- På tjänstens vägnar:  
*Sjöwall*

Tillhör byggnadsnämndens beslut av den 20 sept. 1968 § 615.  
 Betygar på tjänstens vägnar

*Nils Östberg*

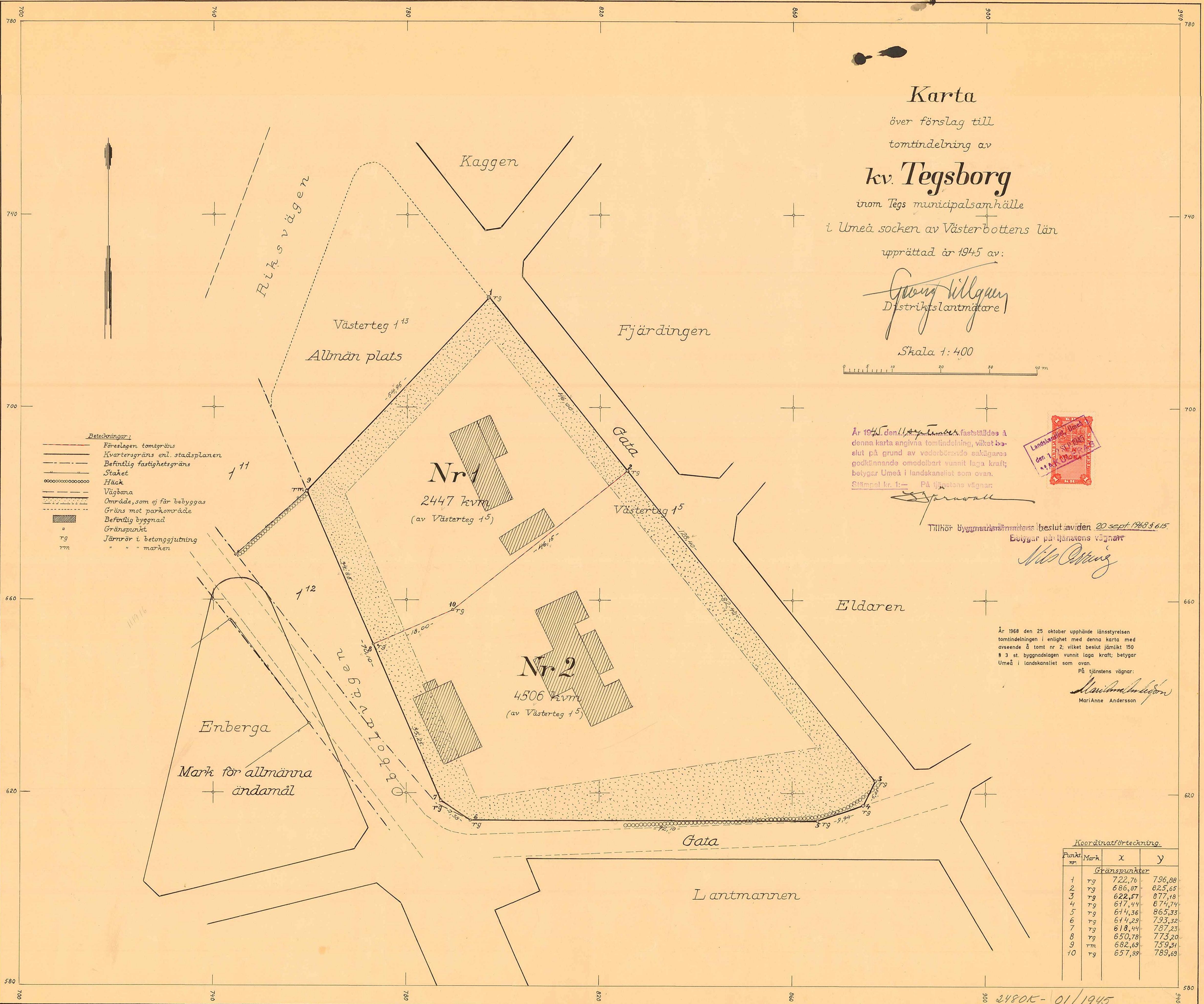
År 1968 den 25 oktober upphävde länsstyrelsen tomtindelningen i enlighet med denna karta med avseende å tomt nr 2; vilket beslut jämlikt 150 § 3 st. byggnadslagen vunnit laga kraft; betygar Umeå i landskansliet som ovan.

På tjänstens vägnar:  
*Marianne Andersson*  
 Marianne Andersson

Koordinatförteckning.

Punkt nr	Mark	x	y
Gränspunkter			
1	rg	722,76	796,88
2	rg	686,87	825,65
3	rg	622,57	877,18
4	rg	617,44	874,74
5	rg	614,36	865,33
6	rg	614,29	793,32
7	rg	618,44	787,23
8	rg	650,78	775,20
9	rm	682,63	759,31
10	rg	657,39	789,63

- Detaljer:
- Förslagen tomtgräns
  - Kvartergräns enl. stadsplanen
  - Befintlig fastighetsgräns
  - Staket
  - Häck
  - Vägbanor
  - Område, som ej får bebyggas
  - Gräns mot parkområde
  - Befintlig byggnad
  - Gränspunkt
  - Järnrör i betonggjutning
  - " " " marken



2480K-01/1945

J.8-57  
E.D.1945

Länsstyrelsens i Västerbottens län  
 resolution i anledning av byggnadsnämndens i  
 Tegn municipalsamhälle den 5 juli 1945 fatta-  
 de, länsstyrelsens prövning underställda  
 beslut, varigenom byggnadsnämnden antagit  
 ett av distriktslantmätaren Georg Tillgren  
 upprättat förslag till tomtindelning av kvar-  
 teret Tegsborg i Tegn municipalsamhälle, i  
 vilket ärende länsarkitekten och överlant-  
 mätaren i länet avgivit yttranden; given  
 efter anslag Umeå i landskansliet den 11  
september 1945.

Länsstyrelsen finner skäligt fastställa ifrågavarande beslut,  
 vilket blivit av vederbörande sakägare godkänt.

Länsstyrelsen föreskriver därjämte, att de genom tomtindel-  
 ningen nybildade tomterna skola åsättas följande registerbeteck-  
 ningar:

tomten nr 1 beteckningen Tomten nr 1 i kvarteret Tegsborg,

" " 2 " Tomten nr 2 i kvarteret Tegsborg.

Till statsverket skall utgå granskningsavgift med tio kro-

Stämpel kr. 6:-  
 Granskningsavgift " 10:-  
 Summa kr. 16:-

*H. H. [signature]*  
*Lantmästare*

Byggnadsnämnden i Tegn municipalsamhälle.



nor, vilka avgift skall gäldas av byggnadsnämnden.

*lsg*

*Elof Lindberg*  
Elof Lindberg

*E. Nordlander*  
E. Nordlander

f. 8 - 57 E. D.  
1945

INKOM TILL  
LANTMÄTERIKONTORET I UMEÅ  
24 SEP. 1945

Akt nr F 75

DNR 337 ÅR 1945

INKOM TILL  
LANDSKANSLIET I UMEÅ  
11 JUL. 1945

## BESKRIVNING

M	J	1945	68
Ink 24 OKT. 1968			
Landskansliet i Umeå			

till tomtindelning av kvarteret Tegsberg

inom Tegs municipalsamhälle i Umeå socken av Västerbottens län.

För ifrågavarande del av Tegs municipalsamhälle har stadsplan fastställts den 21 augusti 1942 av Kungl. Maj:t, därvid kvarterets begränsningslinjer blivit bestämda.

Tillhör byggnadsnämndens beslut av den 20 sept. 1968 5615  
Betygar på tjänstens vägnar:

*Mils Östberg*

2480K-162/1945

Genom den föreslagna tomtindelningen indelas kvarteret i två tomter, vilka betecknas som tomterna nr 1 och 2 inom kvarteret Tegsborg.

De nybildade tomterna komma - med reservation för mindre ändringar vid kommande tomtmätning - att hava följande begränsningslinjer och arealer:

Tomt nr	Angränsar	med längd meter	I tomten ingår		
			fastighet(-sdel)	kvm	Summa kvm
1	i nordväst mot allmän plats	54,95	av Västerteg 1 <sup>5</sup>	2447	2447
	i nordost mot gata	46,00			
	i sydost mot tomt nr 2	46,15			
	i söder mot tomt nr 2	18,00			
	i väster mot gata	34,85			
2	i nordväst mot tomt nr 1	46,15	av Västerteg 1 <sup>5</sup>	4506	4506
	i nordost mot gata	82,40			
	i öster mot gata	5,65			
	i sydost mot gata	9,94			
	i söder mot gata	72,10			
	i sydväst mot gata	7,38			
	i väster mot Obbolavägen	35,25			
	i norr mot tomt nr 1	18,00			
<p>Umeå den 5 juli 1945.</p> <p><i>Georg Villgren</i> förrättningsman för tomtmätning</p>					