

Karta
 över förslag till tomtindelning av
kv. Vråken
 inom Tegs municipalsamhälle
 uti Umeå socken av Västerbottens län;
 upprättad år 1945 av

Georg Nilgren
 Distriktslantmätare.

Skala 1:400



Villkär byggvårdsnämndens beslut
 av den 14 december 1945 och
 avseende planerna 1-9
 Teg, 31 januari 1946

Kenn Orling
 ark.

År 1946 den 1 mars fastställdes å
 denna karta angivna tomtindelning, vilket be-
 slut på grund av vederbörligen sakägares
 godkännande omedelbart vunnit laga kraft
 betygar Umeå i landskapsstämman som ovan.
 Stämpel kr. 1:- På tjänstens vägnar

J. Jansson



kv. Örnerna

Parkområde

Parkområde

Bezeichnungar:

- Kvarteregränns enligt stadsplan
- - - - - Fastighetsgränns
- Föreslagen tomtgränns
- Område, som ej får bebyggas
- o Polygonpunkt
- Gränspunkt
- tg Järnväg i betonggjutning

Koordinatförteckning

| Funkt | Markering | x | y |
|-----------------------|-----------|----------|----------|
| <u>Polygonpunkter</u> | | | |
| 179 | tg | 78426,08 | 97747,33 |
| 210 | tg | 78739,64 | 97745,41 |
| 211 | tg | 78642,15 | 97602,89 |
| <u>Gränspunkter</u> | | | |
| 211a | | 78651,37 | 97616,31 |
| 211b | | 78676,73 | 97653,45 |
| <u>Gränspunkter</u> | | | |
| 1 | tg | 78674,07 | 97654,33 |
| 2 | tg | 78640,04 | 97665,64 |
| 3 | tg | 78613,21 | 97674,55 |
| 4 | tg | 78576,36 | 97683,46 |
| 5 | tg | 78539,51 | 97692,37 |
| 6 | tg | 78503,32 | 97701,28 |
| 7 | tg | 78467,07 | 97710,19 |
| 8 | tg | 78430,51 | 97718,82 |
| 9 | tg | 78394,63 | 97727,42 |
| 10 | tg | 78358,82 | 97736,56 |
| 11 | tg | 78323,09 | 97745,68 |
| 12 | tg | 78287,32 | 97754,96 |
| 13 | tg | 78251,85 | 97764,57 |
| 14 | tg | 78216,04 | 97774,82 |
| 15 | tg | 78180,23 | 97785,03 |
| 16 | tg | 78144,38 | 97795,21 |
| 17 | tg | 78108,00 | 97805,31 |
| 18 | tg | 78072,30 | 97815,98 |
| 19 | tg | 78036,33 | 97826,76 |
| 20 | tg | 78000,48 | 97837,49 |

Akt nr F 89

N:r J.8-12 E.D.1946

Länsstyrelsens i Västerbottens

län resolution i anledning av byggnadsnämndens i Tegs municipalsamhälle den 14 december 1945 fattade, länsstyrelsens prövning underställda beslut, varigenom byggnadsnämnden antagit ett av distriktslantmätaren Georg Tillgren upprättat förslag till tomtindelning av kvarteret Vråken i Tegs municipalsamhälle, i vilket ärende länsarkitekten och överlantmätaren i länet avgivit yttranden; given efter anslag; Umeå i landskansliet den 1 mars 1946.

Länsstyrelsen finner skäligt fastställa ifrågavarande beslut, vilket blivit av vederbörande sakägare godkänt.

Länsstyrelsen föreskriver därjämte, att de genom tomtindelningen nybildade tomterna skola åsättas följande registerbeteckningar:

| | | |
|-----------------|--------------|---------------------------------------|
| för tomten nr 1 | beteckningen | <u>Tomten nr 1 i kvarteret Vråken</u> |
| " " " 2 | " | <u>Tomten nr 2 i kvarteret Vråken</u> |
| " " " 3 | " | <u>Tomten nr 3 i kvarteret Vråken</u> |
| " " " 4 | " | <u>Tomten nr 4 i kvarteret Vråken</u> |



Stämpel kr. 6:-
 Granskningsavgift " 22:-
 Summa kronor 28:-

+ 1 kr. - 2/2/1946

Byggnadsnämnden i Tegs municipalsamhälle.

24805-161/1946

för tomten nr 5 beteckningen Tomten nr 5 i kvarteret Vråken .

" " " 6 " Tomten nr 6 i kvarteret Vråken

" " " 7 " Tomten nr 7 i kvarteret Vråken

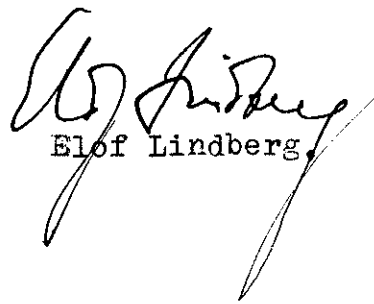
" " " 8 " Tomten nr 8 i kvarteret Vråken

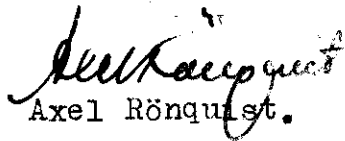
" " " 9 " Tomten nr 9 i kvarteret Vråken

Till statsverket skall utgå granskningsavgift med tjugutvå

kronor, vilken avgift skall gäldas av byggnadsnämnden, Umeå i lands-

kansliet den 1 mars 1946.


Elof Lindberg.


Axel Rönquist.

J 8 - 12 E. D.
1946

Tillhör länsstyrelsens i Västerbottens län beslut den 1-5-
mars 1946 i ärendet. Umeå i landskansliet.

På tjänstens vägnar:

G. Björnwall
G. Björnwall

INKOM TILL

LANTMÄTERIKONTOR I UMEÅ

FEB. 1946

Akt nr F 89

S DNR 55

ÅR 1946

INKOM TILL

LANTMÄTERIKONTOR I UMEÅ

5 MRS. 1946

BESKRIVNING

till tomtindelning av kvarteret

V R Å K E N

S DNR

123

ÅR 1946

inom T e g s municipalsamhälle i Umeå socken av Västerbottens län.

Kvarteret har fått sina begränsningslinjer bestämda genom den 21 augusti 1942 av Kungl. Maj:t fastställd stadsplan. Ändring av stadsplanen i denna del har icke skett och är ej heller ifrågasatt.

Kvarteret har ej tidigare varit föremål för tomtindelning.

Förevarande tomtindelning omfattar hela kvarteret och därvid utläggas 9 tomter; enligt stadsplanebestämmelserna för bostadsändamål i fristående byggnadssätt.

*Tillhör byggnadsnämndens beslut
av den 14 december 1945 och
anser kamrerna nr 1-9*

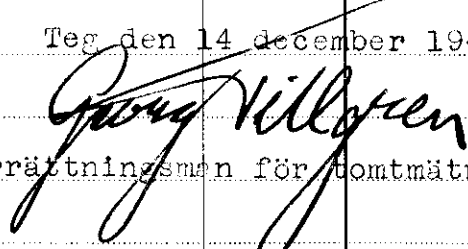
Teg den 31 januari 1946

*Trans Orring
ordf.*

Genom den föreslagna tomtindelningen indelas kvarteret i ⁹ tomter, vilka betecknas som tomterna nr ¹⁻⁹ inom kvarteret ^{Väsköv.}

De nybildade tomterna komma - med reservation för mindre ändringar vid kommande tomtmätning - att hava följande begränsningslinjer och arealer:

| Tomt nr | Angränsar | med längd meter | I tomten ingår | | |
|---------|-----------------------|-----------------|-------------------------------|------|-----------|
| | | | fastighet(-sdel) | kvm | Summa kvm |
| 1 | Parkområde i nordväst | 44,80 | | | |
| | Gata i öster | 35,87 | | | |
| | Tomten nr 2 i söder | 44,14 | | | |
| | Parkområde i väster | 24,20 | av Västerteg 10 ¹⁷ | | 1310 |
| 2 | Tomten nr 1 i norr | 44,14 | | | |
| | Gata i öster | 28,29 | | | |
| | Tomten nr 3 i söder | 45,25 | | | |
| | Parkområde i väster | 28,41 | av Västerteg 10 ¹⁷ | | 1268 |
| 3 | Tomten nr 2 i norr | 45,25 | | | |
| | Gata i öster | 28,30 | | | |
| | Tomten nr 4 i söder | 46,40 | | | |
| | Parkområde i väster | 28,33 | av Västerteg 10 ¹⁷ | | 1298 |
| 4 | Tomten nr 3 i norr | 46,40 | | | |
| | Gata i öster | 28,25 | av Västerteg | | |
| | Tomten nr 5 i söder | 47,50 | 10 ¹⁷ | 1251 | |
| | Parkområde i väster | 28,26 | av Västerteg 10 ⁵ | 75 | 1326 |
| 5 | Tomten nr 4 i norr | 47,50 | | | |
| | Gata i öster | 26,05 | av Västerteg | | |
| | Tomten nr 6 i söder | 48,57 | 10 ¹⁷ | 75 | |
| | Parkområde i väster | 26,07 | av Västerteg 10 ⁵ | 1176 | 1251 |
| 6 | Tomten nr 5 i norr | 48,57 | | | |
| | Gata i öster | 26,15 | | | |
| | Tomten nr 7 i söder | 49,61 | | | |
| | Parkområde i väster | 26,20 | av Västerteg 10 ⁵ | | 1284 |
| 7 | Tomten nr 6 i norr | 49,61 | | | |
| | Gata i öster | 26,05 | | | |
| | Tomten nr 8 i söder | 50,65 | av Västerteg 10 ⁵ | 1296 | |
| | Parkområde i väster | 26,08 | " " 10 ⁷ | 10 | 1306 |
| | Överföres | | | | 9043 |

| Tomt nr | Angränsar | med längd meter | I tomten ingår | | |
|---------|---|-----------------|------------------------------|------|-----------|
| | | | fastighet(-sdel) | kvm | Summa kvm |
| | Överfört | | | | 9043 |
| 8 | Tomten nr 7 i norr | 50,65 | | | |
| | Gata i öster | 26,30 | | | |
| | Tomten nr 9 i söder | 51,67 | av Västerteg 10 ⁵ | 195 | |
| | Parkområde i väster | 26,35 | " " 10 ⁷ | 1150 | 1345 |
| 9 | Tomten nr 8 i norr | 51,67 | | | |
| | Gata i öster | 30,63 | | | |
| | Parkområde i söder | 52,87 | | | |
| | Parkområde i väster | 25,98 | av Västerteg 10 ⁷ | | 1476 |
| | | | S u m m a | | 11864 |
| | Teg den 14 december 1945 | | | | |
| |  förrättningsman för tomtmätning. | | | | |