

Förslag
till tomindelning av
kv. Harven
i Tegs municipalsamhälle, Västerbottens län,
upprättat år 1945 a.p.
Jung Vilgert
Förordningsman
Skala 1:400

År 1945 den 13 juni meddelades
fastställelse & tomindelning i enlighet med
denna beslut byggar Umeå i landskapsrikt
tomtplan.
På tjänstens vägnar:
K. J. J. J.



Koordinatförteckning.

PKR	X	Y	Markering
1	10 916.40	11 164.96	Ej markerad
2	920.46	166.91	Rö- i betongplint
3	969.01	330.81	"
4	967.43	335.71	"
5	922.12	376.70	"
6	877.39	415.19	"
7	872.00	414.44	"
8	864.87	404.08	"
9	851.31	392.47	"
10	848.75	387.68	"
11	839.86	195.74	"
12	842.81	190.76	"

Kvarteret utgöres av 22 119 m² av Väster-
tey

Perk

13	996.25	370.53	"
14	967.21	368.78	"
15	911.77	371.23	"
16	911.96	376.28	"
17	911.23	371.49	"
18	911.38	371.73	"
19	931.76	361.49	"
20	897.20	281.67	"
21	893.26	248.60	"
22	891.55	245.56	"
23	831.39	203.62	"
24	840.56	234.54	"
25	842.88	245.88	"
26	847.64	363.78	"
27	981.12	371.93	"



Bezeichnungen

- Befintlig ägräns
- - - - - Föreslagen tomgräns
- ▨ Område, som ej får bebyggas

J.8-60
E.D.1944

Länsstyrelsens i Västerbottens län

resolution i anledning av byggnadsnämndens i
Tegs municipalsamhälle den 20 april 1945 fat-
tade, länsstyrelsens prövning underställde
beslut, varigenom byggnadsnämnden antagit ett
av distriktslantmätaren G. Tillgren upprättat
förslag till tomtindelning av kvarteret Har-
ven i Tegs municipalsamhälle, i vilket ärende
länsarkitekten och överlantmätaren i länet av-
givit yttranden; givet efter anslag Umeå i
landskansliet den 13 juli 1945.

Länsstyrelsen finner skäligt fastställa ifrågakvarterets beslut,

Till statsverket skall utgå granskningsavgift med trettio
kronor, vilken avgift skall gäldas av byggnadsnämnden.

Länsstyrelsen föreskriver därjämte, att de genom tomtindel-
ningen nybildade tomterna skola äsättas följande registerbeteckning-
ar:

- tomten nr 1 beteckningen Tomten nr 1 i kvarteret Harven
- " " 2 " Tomten nr 2 i kvarteret Harven
- " " 3 " Tomten nr 3 i kvarteret Harven




Stämpel	kr. 6:-
Granskningsavgift	" 30:-
Summa	kr. 36:-

Byggnadsnämnden i Holmsunds municipalsamhälle.

- tomten nr 4 beteckningen Tomten nr 4 i kvarteret Harven
- " " 5 " Tomten nr 5 i kvarteret Harven
- " " 6 " Tomten nr 6 i kvarteret Harven
- " " 7 " Tomten nr 7 i kvarteret Harven
- " " 8 " Tomten nr 8 i kvarteret Harven
- " " 9 " Tomten nr 9 i kvarteret Harven
- " " 10 " Tomten nr 10 i kvarteret Harven
- " " 11 " Tomten nr 11 i kvarteret Harven
- " " 12 " Tomten nr 12 i kvarteret Harven
- " " 13 " Tomten nr 13 i kvarteret Harven

På Länsstyrelsens vägnar:

6578


 Bertil Julin


 E. Nordlander

78 - 60 N. D.
1944

INKOM TILL
LANTMÄTERIKONTORET I UMEÅ
3 MAJ 1945

Akt nr F74

INKOM TILL
LANTMÄTERIKONTORET I UMEÅ

18 JUL 1945

S DNR 135 18 1945

INKOM TILL
LANDSKANSLIET I UMEÅ

S DNR 241 18 1945

BESKRIVNING

till tomtindelning av kvarteret Harven inom Tegs municipalsamhälle

Kvarteret Harven har fått sina begränsningslinjer bestämda genom av Kungl. Maj:t den 21 augusti 1942 fastställd stadsplan.

Kvarteret har tidigare icke varit tomtindelad.

I kvarteret ingår endast Västertegs by.

Kvarteret får enligt stadsplanebestämmelserna bebyggas för bostadsändamål med fristående byggnader i högst två våningar jämte vind.

Genom den föreslagna tomtindelningen indelas kvarteret i sju tomter, vilka betecknas som tomterna nr 1 - 7 inom kvarteret Råven.

De nybildade tomterna komma - med reservation för mindre ändringar vid kommande tomtmätning - att hava följande begränsningslinjer och arealer:

Tomt nr	Angränsar	med längd meter	I tomten ingår		
			fastighet(-sdel)	kvm	Summa kvm
1	Gata i norr	32,44	av Västerteg		
	Tomten nr 2 i öster	41,77	13 ¹⁰	1224	
	" " 7 " söder	31,28			
	<u>Blivande/ Parkområde</u> i väster	36,78			1224
2	Gata i norr	29,85	D:o	1257	
	Tomten nr 3 i öster	41,83			
	" " 6 " söder	30,63			
	" " 1 " väster	41,77			1257
3	Gata i nordost	1,00+ +26,05	av Västerteg		
	Tomten nr 4 i sydost	42,15	13 ¹⁰	235	
	" " 5 " sydväst	18,50	av Västerteg		
	" " 2 " väster	41,83	13 ¹⁶	717	952
4	Gata i nordost	25,05+	av Västerteg	469	
		+6,10	13 ²⁵		
	" " sydost	38,55	av Västerteg		
	Tomten nr 5 i sydväst	27,30	13 ³¹	588	
	" " 3 " nordväst	42,15	av Västerteg		
		13 ¹⁰	143	1200	
5	Tomten nr 3 i nordost	18,50	av Västerteg 13 ¹⁰	1495	
	" " 4 " "	27,30			
	Gata i sydost	33,50			
	" " söder	34,57			1495
	Tomten nr 6 i väster	42,20			
6	Tomten nr 2 i norr	30,63	av Västerteg 13 ¹⁰	1272	
	" " 5 " öster	42,20			
	" " Transport			1272	6128

Tomt nr	Angränsar	med längd meter	I tomten ingår		
			fastighet(-sdel)	kvm	Summa kvm
	Transport			1272	6128
	Gata i söder	30,68			
	Tomten nr 7 i väster	40,84			1272
7	Tomten nr 1 i norr	31,28	av Västerteg A		
	" " 6 " öster	40,84	13 ¹⁰ D:o	1295	
	Gata i söder	33,38			
	<u>Blivande/ Parkområde i väster</u>	39,43			1295
	Total-summa				8700
	Fogden 14 december 1945.				
	<i>Göran Villgren</i>				
	Föruttningsman för tomtmätning				

Tomt nr	Angränsar	med längd meter	I tomten ingår		
			fastighet(-sdel)	kvm	Summa kvm
7	7 nordost med Östlervägen	28.0	Västerbyg 5 ²⁷	305	1811
	7 sydost med tomt nr 8	46.5	av " 5 ³⁴	681	
	7 sydväst med tomt nr 9	28.6	av " 5 ³⁶	325	
	7 nordväst med tomt nr 6	46.3			
8	7 nordost Östlervägen	25.6	Västerbyg 5 ²⁷	1258	1490
	7 öster gata	5.34	av " 5 ²⁹	223	
	7 sydost gata	12.98	av " 15 ²³	9	
		och	17.40		
		och	5.43		
	7 öster gata	24.0			
	7 väster tomt nr 9	19.4			
	7 nordväst tomt nr 7	46.5			
9	7 norr tomt nr 6	29.5	Västerbyg 5 ²⁷	563	1780
	7 nordost tomt nr 7	28.6	av " 5 ²⁹	774	
	7 öster tomt nr 8	19.4	av " 5 ³⁶	443	
	7 öster gata	47.0			
	7 väster tomt nr 10	42.1			
10	7 norr tomt nr 4	32.8	Västerbyg 5 ²⁷	967	1850
	7 öster tomt nr 6	14.1	av " 5 ²⁹	833	
	och tomt nr 9	42.1			
	7 söder gata	32.8			
	7 väster tomt nr 11	53.6			
11	7 norr tomt nr 3	33.2	Västerbyg 5 ²⁷	643	1731
	7 öster tomt nr 10	53.6	av " 5 ²⁹	1088	
	7 söder gata	33.1			
	7 väster tomt nr 12	51.0			
12	7 norr tomt nr 2	32.7	Västerbyg 5 ²⁷	99	1615
	7 öster tomt nr 11	51.0	" 5 ²⁹	1485	
	7 söder gata	32.5	" 14 ²⁰	3	
	7 väster tomt nr 13	48.4	Väg, samf. för Väs- terbyg 8 ⁴⁴ , 8 ⁴⁵ , 14 ²⁰ , 14 ²²	28	
13	7 norr tomt nr 1	40.4	Västerbyg 5 ²⁹	1381	1573
	7 öster tomt nr 12	48.4	" 14 ³¹	69	
	7 söder gata	22.8	Samf. väg, se	123	
	7 sydost gata	5.79	ovm		
	7 väster Bondgatan	43.9	se nedan		

#2 om-
råden

Umeå

Avskrift.

N:r 170 - 177
E.D. 1939

LÄNSSTYRELSENS I VÄSTERBOTTENS LÄN

resolution i fråga om fastställelse av
avstyckning från fastigheten 1/32 mantal
Väster-teg nr 5 eller Västerteg 5²⁷ inom
Tegs municipalsamhälle i Umeå socken;

Given Umeå i landskansliet den 28

december 1939.

På ansökan av Frans Forsberg har distriktslantmätaren Georg
Tillgren genom en den 15 november 1939 verkställd förrättning från
fastigheten 1/32 mantal Västerteg nr 5 eller Västerteg 5²⁷ inom
Tegs municipalsamhälle i Umeå socken avstyckat ett av Frans Forsberg
och Olga Forsberg enligt köpeavtal den 7 september 1939 till Karl E.
Bergstedt försålt område om 0,1310 hektar.

Av förrättningshandlingarna har inhämtats, att avstyckningen
ansetts vara att hänföra till sådan, som avses i 19 kapitlet 13 §
4 punkten jorddelningslagen samt att styckningslotten är avsedd att
utgöra särskild fastighet.

Vid verkställd granskning har överlantmätaren i länet icke fun-
nit anledning till anmärkning mot förrättningen.

Länsarkitekten i länet har avgivit infordrat uttalande.

Länsstyrelsen har tagit handlingarnas innehåll i övervägande; och som besvär över förrättningen icke blivit häretädes inom föreskriven tid anförda samt intet hinder för den sökta fastställelsen befunnits föreligga, prövar länsstyrelsen, med stöd av 21 kapitlet 68 § lagen den 18 juni 1926 om delning av jord & landet, skäligt meddela fastställelse & ifrågavarande avstyckning.

Jämlikt 2 § i Kungl. Kungörelsen den 15 juni 1935 angående avgifter för av tjänsteman vid länsarkitektorganisationen utförd granskning av vissa ärenden ålägger länsstyrelsen Forsberg att erbjuda lägga avgift för den av länsarkitekten i ärendet verkställda granskningen med fem kronor.


Åtnöjes ej byggnadsnämnden med detta beslut, äger byggnadsnämnden däri söka ändring genom underdåniga besvär, vilka ställda till Konungen samt åtföljda av behörigt bevis om dagen, då byggnadsnämnden av beslutet erhållit del, skola till Kungl. Jordbruksdepartementet vara inkomna före klockan tolv & sextionde dagen från delfäendet, delgivningsdagen oräknad.

År och dag som ovan.

G. Rosén

Elis Almgren

Bestyrkes på tjänstens vägnar:



Avskrift.

N:r 441 - 102
E.D. 1939

LÄNSSTYRELSENS I VÄSTERBOTTENS LÄN

resolution i fråga om fastställelse av
avstyckning från fastigheten 1/32 mantal
Västerteg nr 5 eller Västerteg 5²⁷ inom
Tegs municipalsamhälle i Umeå socken;

Given Umeå i landskansliet den 12

augusti 1939.

På ansökan av Karl Olsson har distriktslantmätaren Georg Tillgren genom en den 1 juli 1939 verkställd förrättning från fastigheten Västerteg 5²⁷ i Tegs municipalsamhälle avstyckat ett av Frans Forsberg och hans hustru Olga Forsberg enligt köpeavtal den 1 juli 1939 till Olsson försält område om 0,1600 hektar.

Av förrättningshandlingarna har inhämtats, att avstyckningen ansetts vara att hänföra till sådan, som avses i 19 kapitlet 13 § fjärde stycket jorddelningslagen samt att styckningslotten är avsedd att utgöra särskild fastighet.

Vid verkställd granskning har överlantmätaren i länet icke funnit anledning till anmärkning mot förrättningen.

Länsarkitekten i länet har avgivit infordrat yttrande.

Länsstyrelsen har tagit handlingarnas innehåll i övervägande;

och som besvär över förrättningen icke blivit inom föreskriven tid
härstädes anförda samt intet hinder för den sökta fastställelsen
befunnits föreligga, prövar länsstyrelsen, med stöd av 21 kapitlet
58 § lagen den 18 juni 1926 om delning av jord & landet, skäligt
meddela fastställelse å ifrågavarande avstyckning.

Jämlikt 2 § i Kungl. Kungörelsen den 15 juni 1935 angående av-
gifter för av tjänsteman vid länsarkitektorganisationen utförd
granskning av vissa ärenden ålägger länsstyrelsen Olsson att er-
lägga avgift för den av länsarkitekten i ärendet verkställda gransk-
ningen med fem kronor.

Åtnöjes ej byggnadsnämnden med detta beslut, äger byggnadsnäm-
nden däri söka ändring genom underdåniga besvär, vilka ställas till
Konungen samt åtföljda av behörigt bevis om dagen, då byggnadsnäm-
nden av beslutet erhållit del, skola till Kungl. Jordbruksdepartemen-
tet vara inkomna före klockan tolv å sextionde dagen från delfäendet,
delgivningsdagen oräknad.


År och dag som ovan.

På Länsstyrelsens vägnar:

Bertil Julin

Per Wenström

Bestyrkes på tjänstens vägnar:



Avskrift.

Av. 2-254
E.D. 1949

Länsstyrelsen i **Västerbottens**

län resolution angående fastställelse av
avstyckning; given, **Umeå** i
landskansliet den **27 december** 1949.

Överlantmätaren i länet har till länsstyrelsen för faststäl-
lelseprövning överlämnat karta och handlingar rörande en av
distriktalantmätaren Georg Tillgren den 22 oktober 1949 verkställd

förrättning för avstyckning från fastigheten Västerteg 5²⁷ inom
Tegs municipalsamhälle i Umeå socken av ett område om 1,9350 hektar.

Länsarkitekten i länet har avgivet yttrande i ärendet

Utan avgift.

Byggnadsnämnden.

Länsstyrelsen prövar jämlikt 19 och 21 kapitlen i lagen den 18 juni 1926 om delning av jord å landet lagligt fastställa ifrågavarande avstyckning.


Bevis härom skall åtecknas kartan.

Till statsverket skall utgå granskningsavgift med fem kronor; vilken avgift skall gäldas av förrättnings sökanden Frans Forsberg i Västerteg.

På Länsstyrelsens vägnar:

L. Hultman

Bestyrkes på tjänstens vägnar;

 G. Björnwall

Avskrift.

Nr 216-E.D.
1932

Länsstyrelsens i Västerbottens

län resolution i fråga om fastställe-

se av avstyckning från fastigheten

1/32 mantal Västerteg nr 5 litt. Eöaa

/Västerteg 5²⁷ / i Segs municipalsam-

hälle, Umeå socken;

Given Umeå i landskansliet den

13 februari 1932.

På ansökan av Frans Forsberg har distriktslantmätaren Georg Tillgren genom förrättning den 9 december 1931 från fastigheten 1/32 mantal litt. Eöaa Västerteg 5²⁷ i Umeå socken avstyckat ett av Frans Forsberg och hans hustru Olga Forsberg tillhörigt enligt köpeavtal den 9 december 1931 till Amanda Lindström försält område om 0,1490 hektar.

Av förrättningshandlingarna har inhämtats, att avstyckningen ansetts vara att hänföra till sådan, som avses i 19 kapitlet 13 § fjärde stycket jorddelningslagen samt att styckningslotten är avsedd att utgöra särskild fastighet.

Vid verkställd granskning har överlantmätaren i länet icke funnit anledning till anmärkning mot förrättningen.

Avstyckning

1926-06-18

Länstyrelsen har tagit handlingarnas innehåll i övervägande,
 och som besvär över avstyckningen icke blivit inom föreskriven
 tid anförda samt intet hinder för den sökta fastställelsen befua-
 nits föreligga, prövar länstyrelsen, med stöd av 21 kapitlet 58
 § lagen om delning av jord å landet den 18 juni 1926, skäligt med-
 dela fastställelse å ifrågavarande avstyckning.

Den, som med detta beslut icke åtnöjes, äger däri söka ändring
 genom underdåniga besvär, vilka ställas till Konungen samt åtföljda
 av behörigt bevis om dagen, då klaganden av beslutet erhållit del,
 skola till Kungl. Justitiedepartementet ingivna, eller i betalt
 brev insändas före klockan tolv å fyrtiofemte dagen från delgämn-
 det, delgivningsdagen oräknad; dock att måndaghet, som klagar, äger
 åtnjuta femton dagars längre besvärstid.

1926-06-18

År och dag som ovan.

På Länstyrelsens vägnar:

Elis Almgren

Elof Huss

Bestyrkes på tjänstens vägnar:

W. Örnsten

Handläggning

1926-06-18