


J.8-73
E.D.1943

Länsstyrelsens i Västerbottens län
resolution i anledning av byggnadsnämndens
i Holmsunds municipalsamhälle den 15 sep-
tember 1943 fattade, länsstyrelsens pröv-
ning underställda beslut, varigenom bygg-
nadsnämnden antagit ett av distriktslant-
mätaren Georg Tillgren upprättat förslag
till tomtindelning av kvarteret Pärnan i
Holmsunds municipalsamhälle, i vilket ären-
de länsarkitekten och överlantmätaren i
länet avgivit yttranden; given efter
anslag Umeå i landskansliet den 23 mars
1944.

Länsstyrelsen finner skäligt fastställa ifrågavarande beslut,
vilket blivit av vederbörande sakägare godkänt.

Till statsverket skall utgå granskningsavgift med tjugufyra kro-
nor, vilken avgift skall gäldas av byggnadsnämnden.



*Can
50*

Elof Lindberg
Elof Lindberg

E. Nordlander
E. Nordlander

Stämpel	kr. 6:-
Granskningsavgift	" 24:-
Summa	kr. 30:-

Byggnadsnämnden i Holmsunds municipalsamhälle.

2480K-160/1944

J.8-74
E.D.1943

Länsstyrelsens i Västerbottens län resolution i anledning av byggnadsnämndens i Holmsunds municipalsamhälle den 22 september 1943 fattade, länsstyrelsens prövning underställda beslut, varigenom byggnadsnämnden antagit ett av distriktslantmätaren Georg Tillgren upprättat förslag till tomtindelning av kvarteret Tulpanen i Holmsunds municipalsamhälle, i vilket ärende länsarkitekten och överlantmätaren i länet avgivit yttranden; given efter anslag Umeå i landskansliet den 23 mars 1944.


Länsstyrelsen finner skäligt fastställa ifrågevarande beslut, vilket blivit av vederbörande sakägare godkänt.

Till statsverket skall utgå granskningsavgift med sexton kronor, vilken avgift skall gäldas av byggnadsnämnden.

20/3

Elof Lindberg
Elof Lindberg

E. Nordlander
E. Nordlander



Stämpel	kr. 6:-
Granskningsavgift "	16:-
Summa	kr. 22:-

2480K-160/1944
Byggnadsnämnden i Holmsunds municipalsamhälle.

2480K-160/1944

Beskrivning

Över förslag till tomtindelning av kvarteret

P Ä R L A N

uti

Holmsunds municipalsamhälle.

Kvarteret Furlan har fått sina begränsningslinjer bestämda genom den 28 oktober 1938 av Kmt fastställd stadsplan.

Förevarande förslag till tomtindelning upptager hela kvarteret och innehåller 10 tomter.

Tomten nr 1 utgör 1113 kvadratmeter av stadsägan nr 720 (Lövön 1¹⁰⁷).

Tomten gränsar i norr mot gata med 38,48 meter, i öster mot tomt nr 10 med 28,98 meter, i söder mot tomt nr 2 med 38,38 meter och i väster mot gata med 28,95 meter.

Tomten nr 2 utgör 1111 kvadratmeter av stadsägan nr 720 (Lövön 1¹⁰⁷).

Tomten gränsar i norr mot tomt nr 1 med 38,38 meter, i öster mot tomt nr 9 med 28,98 meter, i söder mot tomt nr 3 med 38,29 meter och i väster mot gata med 28,95 meter.

Tomten nr 3 innehåller 1108 kvadratmeter, varav 217 kvm av stadsägan nr 720 (Lövön 1¹⁰⁷), 510 kvm av stadsägoområdet nr 721 (av Lövön 1²⁴⁰)

260 kvm av stadsägoområdet nr 722 (av Lövön 1²⁴⁰) och 121 kvm av samf vägen litt. dg. Tomten gränsar i norr mot tomt nr 2 med 38,29 meter, i öster mot tomt nr 3 med 28,98 meter, i söder mot tomt nr 4 med 38,19 meter och i väster mot gata med 28,95 meter.

Tomten nr 4 utgör 1113 kvadratmeter av stadsägoområdet nr 739 (av Lövön 1¹⁰⁸).

Tomten gränsar i norr mot tomt nr 3 med 38,19 meter, i öster mot tomt nr 7 med 29,22 meter, i söder mot tomt nr 5 med 38,10 meter och i väster mot gata med 29,14 meter.

Tomten nr 5 innehåller 1111 kvadratmeter, varav 1063 kvm av stadsägoområdet nr 739 (av Lövön 1¹⁰⁸) och 48 kvm av stadsägoområdet nr

730 (av Lövön 1⁵⁷¹). Tomten gränsar i norr mot tomt nr 4 med 38,10 meter, i öster mot tomt nr 6 med 29,24 meter, i söder mot gata med 38,01 meter och i väster mot gata med 29,17 meter.

Tomten nr 6 utgör 1114 kvadratmeter av stadsägoområdet nr 739 (av Lövön 1¹⁰⁸).

Tomten gränsar i norr mot tomt nr 7 med 38,12 meter, i öster mot gata med 29,36 meter, i söder mot gata med 38,02 meter och i väster mot tomt nr 5 med 29,24 meter.

Tomten nr 7 utgör 1117 kvadratmeter av stadsägoområdet nr 739 (Lövön 1¹⁰³).

Tomten gränsar i norr mot tomt 8 med 38,22 meter, i öster mot gata med 29,30 meter, i söder mot tomt nr 6 med 33,12 meter och i väster mot tomt nr 4 med 29,22 meter.

Tomten nr 8 innehåller 1109 kvadratmeter, varav 316 kvm av stadsägan nr 720 (Lövön 1¹⁰⁷), 399 kvm av stadsägoområdet nr 721 (av Lövön 1²⁴⁰), 232 kvm av stadsägoområdet nr 722 (av Lövön 1²⁴⁰) och 112 kvm av samf.vägen litt. dg. Tomten gränsar i norr mot tomt nr 9 med 38,32 meter, i öster mot gata med 29,01 meter, i söder mot tomt nr 7 med 38,22 meter och i väster mot tomt nr 3 med 28,93 meter.

Tomten nr 9 utgör 1112 kvadratmeter av stadsägan nr 720 (Lövön 1¹⁰⁷).


Tomten gränsar i norr mot tomt nr 10 med 38,42 meter, i öster mot gata med 29,01 meter, i söder mot tomt nr 6 med 38,32 meter och i väster mot tomt nr 2 med 28,93 meter.

Tomten nr 10 utgör 1115 kvadratmeter av stadsägan nr 720 (Lövön 1¹⁰⁷).

Tomten gränsar i norr mot gata med 38,52 meter, i öster mot gata med 29,01 meter, i söder mot tomt nr 9 med 38,42 meter och i väster mot tomt nr 1 med 28,93 meter.

Mättningsdata och markeringar äro angivna å tomtindelningsskartan.

Umeå den 6 november 1943.


Förrättningsman för tomtmätning.