


Karta
 över förslag till tomindelning av
kv. Järven
 inom Tegs municipalsamhälle
 uti Umeå socker, av Västerbottens län
 upprättad år 1945 av

Georg Wilkner
 Distriktslantmätare
 Skala 1:400



År 1946 den 1 januari fastställdes å denna karta angivna tomindelning, vilket beslut på grund av vederbörliga eskilgares godkännande omödotbart vunnit laga kraft betygar Umeå i landskansliet som ovan.
 Stämning nr. 1: På tjänstens vägnar

År 1853 den 25 september hos Länsstyrelsen meddelat beslut om uppdelning av tomter i kv. Järven i Umeå socker i två delar med areal 11 och 12. Senare i landskansliet som ovan.

På tjänstens vägnar:
S. Öqvist

- Beteckningar:**
- Kvarteregränslinje enligt stadsplan
 - Fastighetsgränslinje
 - - - - - Förslaget, kontingensgränslinje
 - Område, som ej får betygas
 - o Poligonpunkt
 - o Gränspunkt
 - 19 Järnväg i betonggjutning

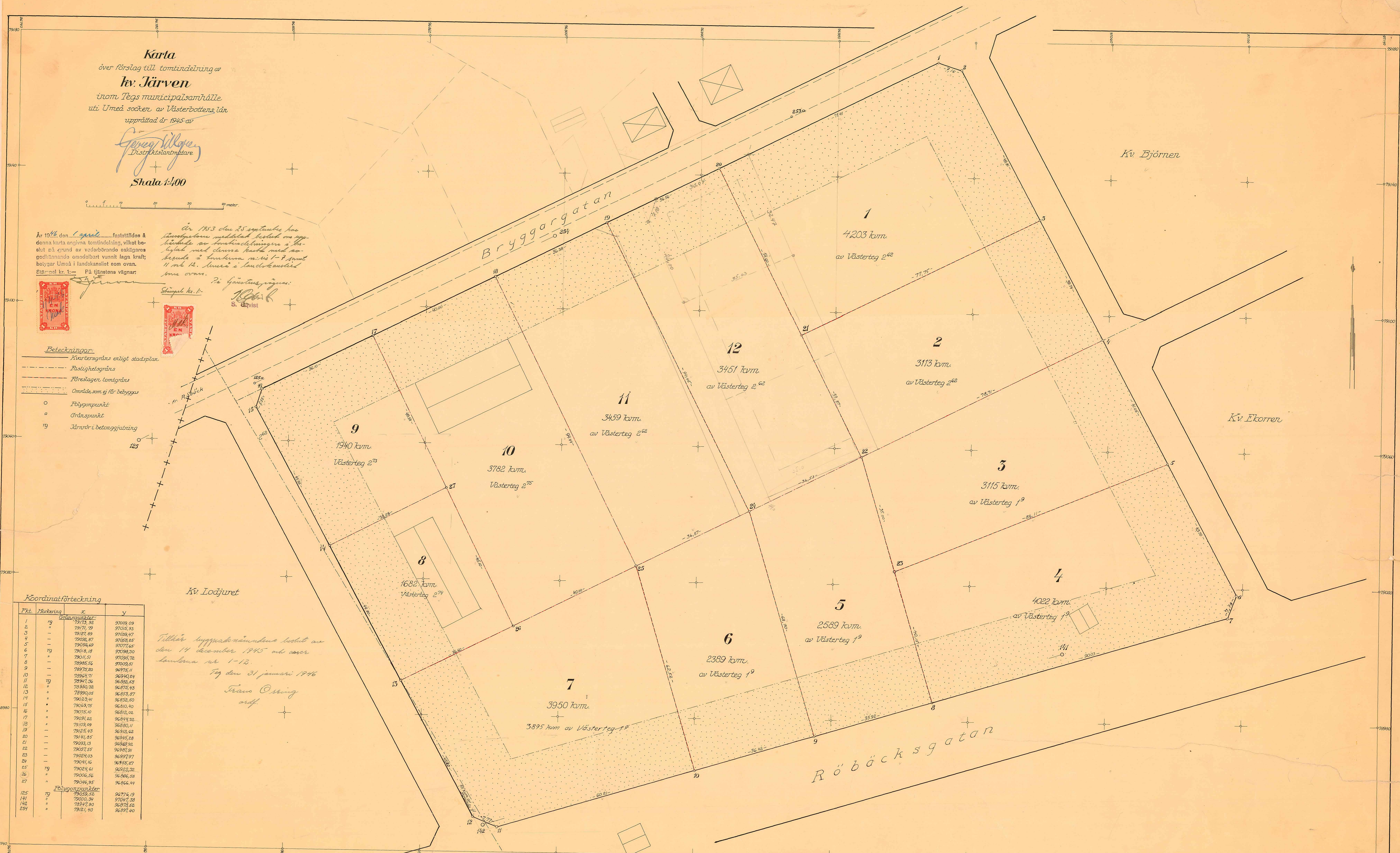
Koordinatförteckning

PKT.	Markering	x	y
1	rg	97029,09	79175,92
2	"	97015,53	79171,79
3	"	97039,47	79177,89
4	"	97028,87	79182,87
5	"	97056,68	79177,65
6	rg	97030,50	79181,18
7	"	97035,72	79111,51
8	"	97009,37	79185,56
9	"	96975,11	79175,80
10	"	96940,84	79151,71
11	rg	96858,83	79147,36
12	"	96875,43	79150,38
13	"	96853,87	79190,05
14	"	96838,50	79123,41
15	"	96810,40	79163,75
16	"	96811,02	79151,0
17	"	96844,32	79191,22
18	"	96800,11	79109,09
19	"	96916,62	79125,43
20	"	96945,28	79141,85
21	"	96969,92	79193,13
22	"	96987,31	79157,55
23	"	96997,97	79124,03
24	"	96955,27	79141,16
25	rg	96922,32	79124,61
26	"	96866,28	79106,56
27	"	96866,44	79146,95
Poligonpunkter			
125	rg	96774,19	79039,32
141	"	97047,38	79010,34
142	"	96873,62	79147,90
254	"	96897,40	79121,40

Kv. Lodbjuret

Tillhör byggnadsnämndens beslut av den 17 december 1945 och avser lantmäns nr 1-12.

Tegs den 31 januari 1946
Trans Östing
 ordf.



Akt nr F 91

J.8-14
E.D.1946

Länsstyrelsens i Västerbottens län resolution i anledning av byggnadsnämndens i Tegn municipalsamhälle den 14 december 1945 fattade, länsstyrelsens prövning underställda beslut, varigenom byggnadsnämnden antagit ett av distriktslantmätaren Georg Tillgren upprättat förslag till tomtindelning av kvarteret Järven i Tegn municipalsamhälle, i vilket ärende länsarkitekten och överlantmätaren i länet avgivit yttranden; given efter anslag Umeå i landskansliet den 1 april 1946.

Länsstyrelsen finner skäligt fastställa ifrågavarande beslut, vilket blivit av vederbörande sakägare godkänt.

Länsstyrelsen föreskriver därjämte, att de genom tomtindelningen nybildade tomterna skola äsättas följande registerbeteckningar:

- för tomten nr 1 beteckningen Tomten nr 1 i kvarteret Järven
- " " " 2 " Tomten nr 2 i kvarteret Järven
- " " " 3 " Tomten nr 3 i kvarteret Järven
- " " " 4 " Tomten nr 4 i kvarteret Järven
- " " " 5 " Tomten nr 5 i kvarteret Järven
- " " " 6 " Tomten nr 6 i kvarteret Järven



Stämpel kr. 6:-
Granskningsavgift " 38:-
Summa kr. 44:-

Byggnadsnämnden i Tegn municipalsamhälle.

2480K-159/1946

för tomten nr 7 beteckningen Tomten nr 7 i kvarteret Järven

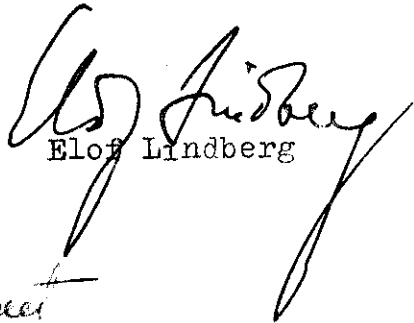
" " " 8 " Tomten nr 8 i kvarteret Järven

" " " 9 " Tomten nr 9 i kvarteret Järven

+))

Till statsverket skall utgå granskningsavgift med trettio-

åtta kronor, vilken avgift skall gäldas av byggnadsnämnden.


Elof Lindberg


Axel Rönquist

+) för tomten nr 10 beteckningen Tomten nr 10 i kvarteret Järven

" " " 11 " Tomten nr 11 i kvarteret Järven

" " " 12 " Tomten nr 12 i kvarteret Järven.

1953. inkom 1/10 53.

III G3-55-53

Länsstyrelsens i Västerbottens län re-

solution i fråga om upphävande av tomtindelning inom del av kvarteret Järven i Tegs municipalsamhälle; efter anslag given/Umeå i landskansliet den 25 september 1953.

Genom resolution den 1 april 1946 fastställde länsstyrelsen tomtindelning av kvarteret Järven i Tegs municipalsamhälle, varigenom kvarteret indelades i 12 tomter.

Byggnadsnämnden i samhället har den 9 september 1953 antagit ett förslag enligt vilket tomtindelningen inom den del av kvarteret, som motsvarade endast administrativt bildade tomterna 1 - 7 samt 11 och 12 upphäves.

Förslaget har därefter underställts länsstyrelsens prövning. Länsarkitekten i länet har yttrat sig.

Länsstyrelsen finner skäligen fastställa ifrågavarande förslag till upphävande av tomtindelningen inom kvarteret Järven med avseende å tomterna n:ris 1 - 7 samt 11 och 12.

På länsstyrelsens vägnar:

B. Svanström
B. Svanström



Stämpel kr. 6:-
Do. å karta kr. 1:-
Summa kr. 7:-

Byggnadsnämnden i Tegs municipalsamhälle.

2480K-159/1946

Akt nr F249

Utdrag ur protokoll fört vid sammanträde med byggnadsnämnden i Tegs mcp den 8.9 1953

Närvarande: Ordf. Knut Bong, Oskar Bäckström, Folke Bäckström, H Runman Birger Persson och Oscar Larsson.

I sammanträdet deltog på särskild kallelse Stadsarkitekten J.D. Sundberg, brandchefen Sanfrid Johansson och hälsovårdsnämndens ordf. O.A. Lövgren, ing. R. Jäderberg som sekreterare.

§ 163

Att justera dagens protokoll utsågs herrar Oskar Bäckström och Birger Persson

+++++

§ 172

Föredrogs från Alvar (Manne Pettersson) ägare av fastigheten Västerteg 2:69, K Arv Lundström ägare av fastigheten Västerteg 1:9 och Holmfrid Nordström för Umeå landskommun ägare av fastigheten Stralsnäs 1:1 ansökan om upphävandet av tidigare fastställd tomtindelning för de administrativt bildade tomterna 1 - 7, 11 och 12 inom kvarteret Järven i Tegs mcp.

Byggnadsnämnden beslöt bifalla framställningen och hos Länsstyrelsen begära upphävande av tomtindelningen för ifrågavarende tomter.

+++++R+++++

Dag som ovan

Justerat:
Oskar Bäckström
Birger Persson

Knut Bong
Ordf / R Jäderberg
Skr

Rätt utdraget betyga:

S. Runman *G. Johansson*

Akt nr F 249

Utdrag ur protokoll fört vid sammanträde med byggnadsnämnden i Tegs mcp tisdagen den 13/10 1953.

Närvarande: Ordf. Knut Bong, Oskar Bäckström, Folke Bäckström, Birger Persson och H. Rumar.

I sammanträdet deltog på särskild kallelse stadsarkitekten J.D.Sundberg, sotarmästare A.Eriksson, hälsovårdsnämndens ordf. O.A.Lövgren och ing. R.Jäderberg, som sekreterare.

§ 207.

Att justera dagens protokoll utsågs herrar Oskar Bäckström och Birger Persson.

+++++

§ 222.

Föredrogs Länsstyrelsens resolution angående upphävandet av tomtindelning inom del av Kv. Järven i Tegs mcp.

Byggnadsnämnden beslöt lägga ärendet till handlingarna.

+++++

Justeras:
Birger Persson
Oskar Bäckström

Dag som ovan
Knut Bong
Ordf.

/ Rune Jäderberg
Skr.

Rätt utdraget betyga:

V. Andersson. *G. Kallgren*

J. - 14 E. D.
1946

-11-
Tillhör länsstyrelsens i Västerbottens län resolution den 1 april 1946. Umeå i landskansliet.
På tjänstens vägnar:

S.D. 37-39 28/453

INKOM TILL
LANTMÄTERIKONTORET I UMEÅ

7 FEB 1946


S.D.NR. 57 ÅR 1946

INKOM TILL

LANTMÄTERIKONTORET I UMEÅ

6 APR 1946

Akt nr F91


G. Björnwall

BESKRIVNING

till tomtindelning av kvarteret Järven LNF 172 ÅR 1946

inom Tegs municipalsamhälle i Umeå socken av Västerbottens län.

Kvarteret har fått sina begränsningslinjer bestämda genom den 21 augusti 1942 av Kungl. Maj:t fastställd stadsplan. Ändring av stadsplanen i denna del har icke skett och är ej heller ifrågasatt.

Kvarteret har icke tidigare varit föremål för tomtindelning.

Förevarande tomtindelning omfattar hela kvarteret och därvid utlägges 12 tomter; enligt stadsplanebestämmelserna för småindustriändamål.

*Tillhör byggnadsnämndens beslut
av den 14 december, 1945 och
avser tomterna nr 1-12*

Teg den 31 januari 1946

*Trans Örring
ordf.*

Tillhör länsstyrelsens i Västerbottens län beslut den 25 september 1953 varigenom tomtindelningen upphävts beträffande tomterna 1 - 7 samt 11 och 12. Umeå i landskansliet som ovan.

På tjänstens vägnar:


S. qvist

Genom den föreslagna tomtindelningen indelas kvarteret i tolv tomtor, vilka betecknas som tomterna nr 1-12 inom kvarteret

J ä r v e n

De nybildade tomterna komma - med reservation för mindre ändringar vid kommande tomtmätning - att hava följande begränsningslinjer och arealer:

Tomt nr	Angränsar	med längd meter	I tomten ingår		
			fastighet(-sdel)	kvm	Summa kvm
1	Gata 1 nordväst	71,41			
	Gata i norr	7,16			
	Gata i nordost	49,81			
	Tomt nr 2 i sydost	77,75			
	Tomt nr 12 i sydväst	54,60	av Västerteg 2 ⁶²		4203
2	Tomt nr 1 i nordväst	77,75			
	Gata i nordost	39,74			
	Tomt nr 3 i sydost	78,71			
	Tomt nr 12 i sydväst	39,87	av Västerteg 2 ⁶²		3113
3	Tomt nr 2 i nordväst	78,71			
	Gata i nordost	41,05			
	Tomt nr 4 i sydost	86,11			
	Tomt nr 5 i sydväst	35,00	av Västerteg 1 ⁹		3115
4	Tomt nr 3 i nordväst	86,11			
	Gata i nordost	43,70			
	Gata i sydost	7,18			
	Röbäcksgatan i sydost	90,03			
	Tomt nr 5 i sydväst	40,15	av Västerteg 1 ⁹		4022
5	Tomt nr 3 i nordost	35,00			
	Tomt nr 4 i nordost	40,15			
	Röbäcksgatan i sydost	35,92			
	Tomt nr 6 i sydväst	68,90			
	Tomt nr 12 i nordväst	36,53	av Västerteg 1 ⁹		2589
6	Tomt nr 5 i nordost	68,90			
	Röbäcksgatan i sydost	36,42			
	Tomt nr 7 i sydväst	62,52			
	Tomt nr 11 i nordväst	36,87	av Västerteg 1 ⁹		2389
7	Tomt nr 6 i nordost	62,52			
	Röbäcksgatan i sydost	60,21			
	Överföres				19431

Tomt nr	Angränsar	med längd meter	I tomten ingår		
			fastighet(-sdel)	kvm	Summa kvm
	Överfört				19431
	Gata i sydväst	7,77			
	Gata i sydväst	45,20	av Västerteg 1 ⁹	3895	
	Tomt nr 8 i nordväst	36,60			
	Tomt nr 10 i nordväst	40,00	av Stralnäs 1 ¹	55	3950
8	Tomt nr 7 i sydost	36,60			
	Gata i sydväst	44,80			
	Tomt nr 9 i nordväst	38,28			
	Tomt nr 10 i nordost	45,10	Västerteg 2 ⁷⁴		1682
9	Tomt nr 8 i sydost	38,28			
	Gata i sydväst	45,95			
	Gata i nordväst	5,55			
	Gata i nordväst	36,10			
	Tomt nr 10 i nordost	49,54	Västerteg 2 ⁷³		1940
10	Tomt nr 7 i sydost	40,00			
	Tomt nr 8 i sydväst	45,10			
	Tomt nr 9 i sydväst	49,54			
	Gata i nordväst	40,00			
	Tomt nr 11 i nordost	94,44	Västerteg 2 ⁷⁵		3782
11	Tomt nr 6 i sydost	36,87			
	Tomt nr 10 i sydväst	94,44			
	Gata i nordväst	36,38			
	Tomt nr 12 i nordost	94,45	av Västerteg 2 ⁶²		3459
12	Tomt nr 1 i nordost	54,60			
	Tomt nr 2 i nordost	39,87			
	Tomt nr 5 i sydost	36,53			
	Tomt nr 11 i sydväst	94,45			
	Gata i nordväst	36,56	av Västerteg 2 ⁶²		3451
	Totalsumma				37695
	Teg den 14 december 1945.				
	<i>Georg Hillgren</i>				
	förrättningsman för tomtmätning				