

**Koordinatförelteckning**

Markering	x meter.	y meter.
<b>Polygonpunkter:</b>		
tg	11466,57	11275,01
tg	11314,28	1163,69
<b>Småpunkter:</b>		
tg	11599,77	11152,11
tp	11610,85	11200,47
<b>Gränspunkter:</b>		
tg	11501,04	11224,04
tg	11498,73	11230,94
tg	11551,01	11304,31
tg	11555,78	11305,20
tg	11619,63	11231,77
tg	11620,47	11225,39
tg	11590,62	11181,70
tg	11584,30	11180,09

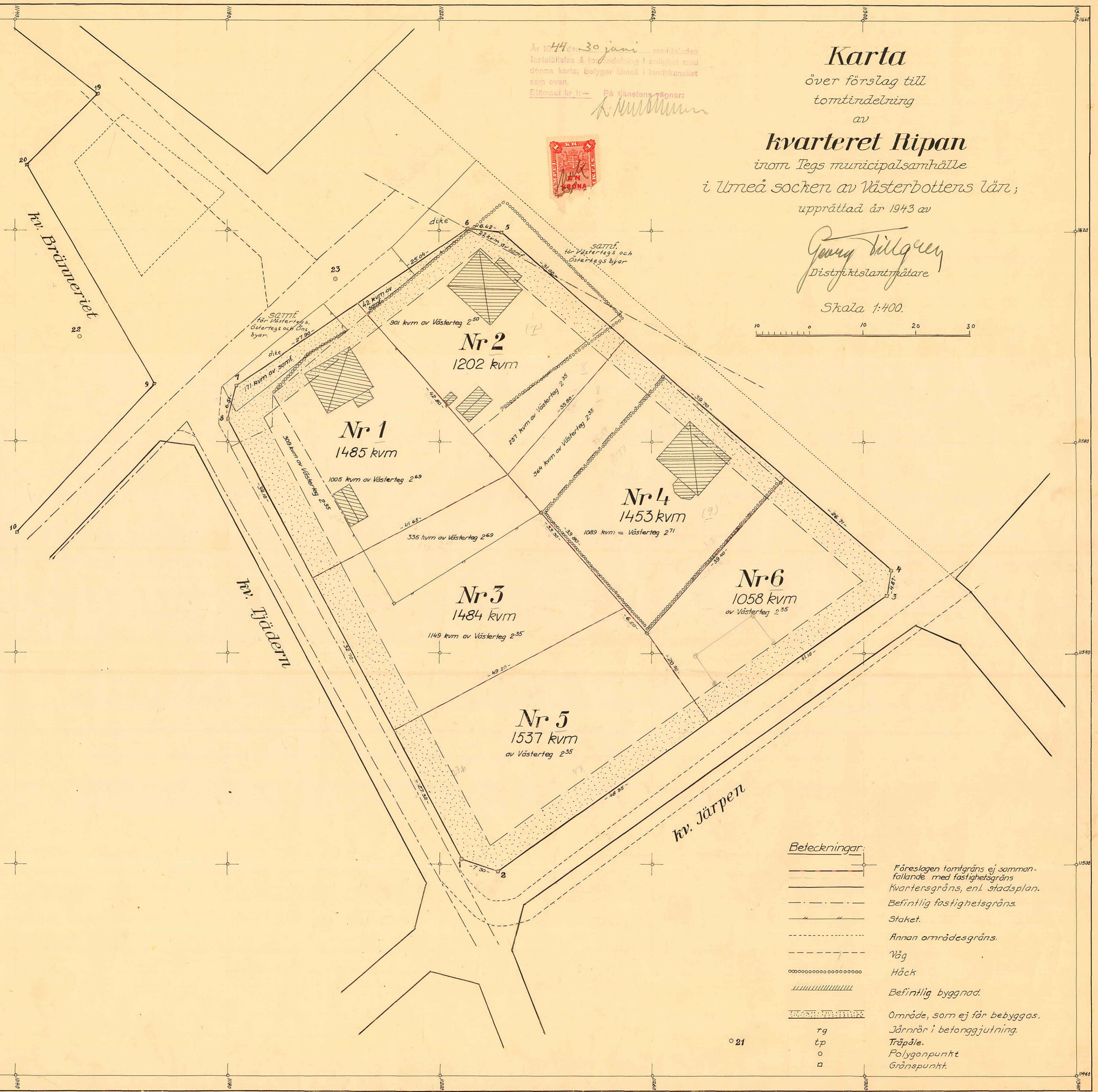
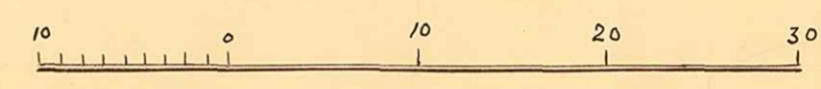
År 1944 den 30 juni... meddelades fastställelse å tomtindelning i enlighet med denna karta; belygar Umeå i landskansliet som ovan.  
 Stämpel nr 1: - På tjänstens vägnar:  
*A. Kullman*



**Karta**  
 över förslag till  
 tomtindelning  
 av  
**kvarteret Ripan**  
 inom Tegs municipalsamhälle  
 i Umeå socken av Västerbottens län;  
 upprättad år 1943 av

*Gönnar Billgren*  
 Distriktslantmätare

Skala 1:400.



**Beteckningar:**

	Föreslagen tomtgräns ej sammanfallande med fastighetsgräns
	Kvartersgräns, enl. stadsplan.
	Befintlig fastighetsgräns.
	Staket.
	Annan områdesgräns.
	Väg
	Häck
	Befintlig byggnad.
	Område, som ej får bebyggas.
tg	Järnrör i betonggjutning.
tp	Träpöle.
o	Polygonpunkt
□	Gränspunkt.

# Akt nr F56

J.8-19  
E.D.1944

Länsstyrelsens i Västerbottens län resolu

tion i anledning av byggnadsnämndens i Tegs muni  
cipalsamhälle den 10 mars 1944 fattade, länssty  
relsens prövning underställda beslut, varigenom  
byggnadsnämnden antagit ett av distriktslantmäta  
ren Georg Tillgren upprättat förslag till tomtin  
delning av kvarteret Ripan i Tegs municipalsamhä  
le, i vilket ärende länsarkitekten och överlant  
mätaren i länet avgivit yttranden; given efter  
anslag Umeå i landskansliet den 30 juni 1944.

Länsstyrelsen finner skäligen fastställa ifrågavarande beslut

Länsstyrelsen föreskriver därjämte, att de genom tomtindelni

en nybildade tomterna skola äsättas följande registerbeteckningar:

- tomten nr 1 beteckningen Tomten nr 1 i kvarteret Ripan,
- " " 2 " Tomten nr 2 i kvarteret Ripan,
- " " 3 " Tomten nr 3 i kvarteret Ripan,
- " " 4 " Tomten nr 4 i kvarteret Ripan,
- " " 5 " Tomten nr 5 i kvarteret Ripan,
- " " 6 " Tomten nr 6 i kvarteret Ripan.

Till statsverket skall utgå granskningsavgift med sexton kro

nor, vilken avgift skall gäldas av byggnadsnämnden.



Stämpel	kr. 6:-
Granskningsavgift	" 16:-
Summa	kr. 22:-

2400K-155/1944

Den, som är missnöjd med detta beslut har att, vid talans förlust, inom en månad från denna dag däröver anföra besvär hos Konungen, vilka besvär skola ingivas eller i betalt brev insändas till Kungl. Kommunikationsdepartementet; dock att klagan ej må föras av byggnadsnämnden eller av sakägare, som skriftligen godkänt förslaget.

*W*

*Elf Lindberg*  
Elf Lindberg

*L. Hultman*  
L.Hultman

över förslag till tomtindelning av kvarteret Ripan inom Tegs municipalsamhälle i Umeå socken av Västerbottens län.

För del av Tegs municipalsamhälle har stadsplan fastställts den 21 augusti 1942.

Kvarteret Ripan utgöres av mark, som enligt stadsplanebestämmelserna får bebyggas för bostadsändamål och dylikt med fristående byggnader i högst två våningar jämte vind.

Kvarteret, som innehåller en areal av 8219 kvadratmeter, föreslås indelat i 6 tomter, betecknade nr 1 - 6.

Tomten nr 1 innehåller 1485 kvadratmeter, varav 1005 kvm av Västerteg 2<sup>69</sup>, 309 kvm av Västerteg 2<sup>35</sup> och 171 kvm av för Västertegs <sup>Östertegs och Ökns</sup> byarsamfällid mark.

Tomten gränsar i nordöst mot tomt nr 2 med 42,80 meter, i sydöst mot tomt nr 3 med 41,65 meter samt i sydväst, väster och nordväst mot gata med resp. 34,10 meter, 6,51 meter och 27,90 meter.

Tomten nr 2 innehåller 1202 kvadratmeter, varav 901 kvm av Västerteg 2<sup>50</sup>, 237 kvm av Västerteg 2<sup>35</sup> och 42 kvm av för Västertegs <sup>Östertegs och Ökns</sup> byarsamfällid mark, 22 kvm av för Västertegs och Östertegs byarsamfällid mark.

Tomten gränsar i nordöst mot gata med 31,00 meter, i sydöst mot tomt nr 4 med 33,80 meter, i sydväst mot tomt nr 1 med 42,80 meter samt i nordväst och norr mot gata med resp. 25,04 meter och 6,42 meter.

Tomten nr 3 innehåller 1484 kvadratmeter, varav 1149 kvm av Västerteg 2<sup>35</sup> och 335 kvm av Västerteg 2<sup>69</sup>.

Tomten gränsar i nordöst mot tomt nr 4 med 33,30 meter, i sydöst mot tomt nr 5 med 49,30 meter, i sydväst mot gata med 32,70 meter och i nordväst mot tomt nr 1 med 41,65 meter.

Tomten nr 4 innehåller 1453 kvadratmeter, varav 1089 kvm = Västerteg 2<sup>71</sup> och 364 kvm av Västerteg 2<sup>35</sup>.

Tomten gränsar i nordöst mot gata med 39,70 meter, i sydöst mot tomt nr 6 med 39,40 meter, i sydväst mot tomterna nr 3 och 5 med 39,80 meter och i nordväst mot tomt nr 2 med 33,80 meter.

Tomten nr 5 innehåller 1537 kvadratmeter av Västerteg 2<sup>35</sup>.

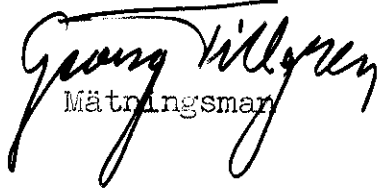
Tomten gränsar i nordöst mot tomterna nr 4 och 6 med resp. 6,50 meter och 20,40 meter, i sydöst, söder och sydväst mot gata med resp. 48,95 meter, 7,30 meter och 27,32 meter samt i nordväst mot tomt nr 3 med 49,30 meter.

Tomten nr 6 innehåller 1058 kvadratmeter av Västerteg 2<sup>35</sup>.

Tomten gränsar i nordöst ,öster och sydöst mot gata  
med resp.26,71 meter,4,87 meter och 41,10 meter,i sydväst mot tomt  
nr 5 med 20,40 meter och i nordväst mot tomt nr 4 med 39,40 meter.

Umeå den / november 1943.

På tjänstens vägnar

  
Mättningsman