

År 1944 den 2 maj meddelades fastställelse & tomtindelning i enlighet med denna karta; betygar Umeå länslänskansliet som ovan.  
 Stämpel kr 1:- På Västerbottens vägnar: *Karlqvist*



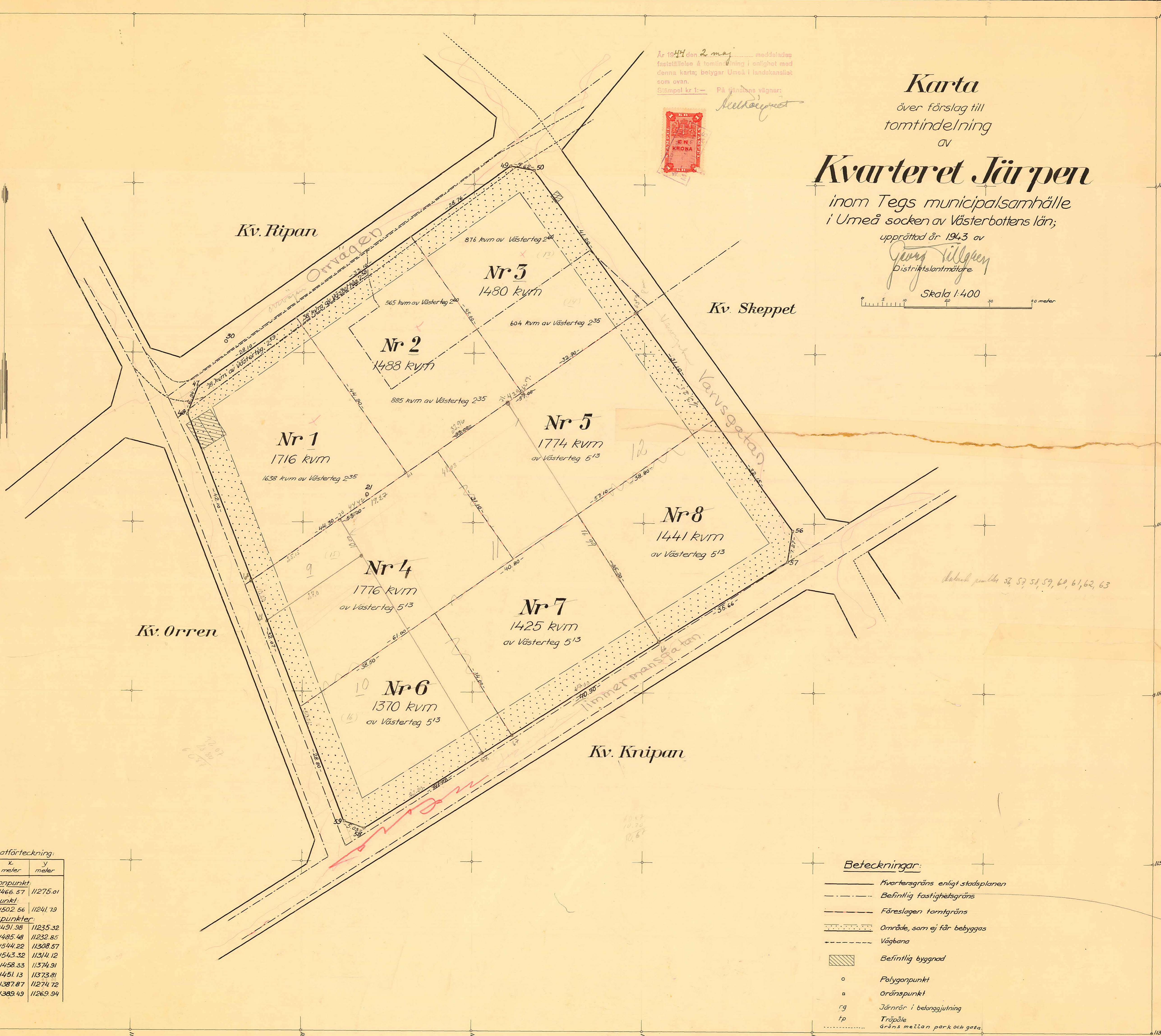
**Karta**  
 över förslag till  
 tomtindelning  
 av

**Kvarteret Järpen**

inom Tegs municipalsamhälle  
 i Umeå socken av Västerbottens län;  
 upprättad år 1943 av

*Jenny Sjögren*  
 Distriktslantmätare

Skala 1:400  
 0 5 10 20 30 40 meter



Utmärkt punkter 58, 59, 60, 61, 62, 63

Koordinatförteckning:

Punkt nr	Markering	x meter	y meter
21	rg	11466.57	11275.01
<b>Småpunkt:</b>			
30	tp	11502.56	11241.79
<b>Gränspunkter:</b>			
47	rg	11491.98	11235.32
48	rg	11485.48	11232.85
49	rg	11544.22	11308.57
50	rg	11543.32	11314.12
56	rg	11458.33	11374.91
57	rg	11451.13	11373.81
58	rg	11387.87	11274.72
59	rg	11389.49	11269.94

- Beteckningar:**
- Kvarteregräns enligt stadsplanen
  - - - - - Befintlig fastighetsgräns
  - - - - - Färeslagen tomtgräns
  - ..... Område, som ej får bebyggas
  - - - - - Vägbanor
  - ▨ Befintlig byggnad
  - o Polygonpunkt
  - a Gränspunkt
  - rg Järnrör i belaggtjuring
  - tp Träpöle
  - ..... Gräns mellan park och gata


J.8-21  
E.D.1944

Länsstyrelsens i Västerbottens län resolution i anledning av byggnadsnämndens i Tegs municipalsamhälle den 10 mars 1944 fattade, länsstyrelsens prövning underställda beslut, varigenom byggnadsnämnden antagit ett av distriktslantmätaren Georg Tillgren upprättat förslag till tomtindelning av kvarteret Järpen inom Tegs municipalsamhälle, i vilket ärende länsarkitekten och överlantmätaren i länet avgivit yttranden; given efter anslag Umeå i landskansliet den 2 maj 1944.

Länsstyrelsen finner skäligen fastställa ifrågavarande beslut.

Länsstyrelsen föreskriver därjämte, att de genom tomtindelningen nybildade tomterna skola åsättas följande registerbeteckningar:

för tomten nr 1 beteckningen Tomten nr 1 i kvarteret Järpen,  
" " " 2 " Tomten nr 2 i kvarteret Järpen,  
" " " 3 " Tomten nr 3 i kvarteret Järpen,  
" " " 4 " Tomten nr 4 i kvarteret Järpen,



Stämpel kr. 6:-  
Granskningsavgift " 20:-  
Summa kr. 26:-

*Handwritten signature*  
Byggnadsnämnden i Tegs municipalsamhälle.

2480 K-154/1944

för tomten nr 5 beteckningen Tomten nr 5 i kvarteret Järpen,

" " " 6 " Tomten nr 6 i kvarteret Järpen,

" " " 7 " Tomten nr 7 i kvarteret Järpen,

" " " 8 " Tomten nr 8 i kvarteret Järpen,

Till statsverket skall utgå granskningsavgift med tjugu kronor, vilken avgift skall gäldas av byggnadsnämnden i Tegs municipalsamhälle.

Den som är missnöjd med detta beslut har att, vid talans förlust, inom en månad från denna dag däröver anföra besvär hos Konungen, vilka besvär skola ingivas eller i betalt brev insändas till Kungl. Kommunikationsdepartementet; dock att klagan ej må föras av byggnadsnämnden eller av sakägare, som skriftligen godkänt förslaget.

*eg*

*Elf Lindberg*  
Elf Lindberg

*Axel Rönquist*  
Axel Rönquist

B E S K R I V N I N G

över förslag till tomtindelning av kvarteret Järpen inom Tegs municipalsamhälle i Umeå socken av Västerbottens län.

För del av Tegs municipalsamhälle har stadsplan fastställt den 21 augusti 1942.

Kvarteret Järpen utgöres av mark, som enligt stadsplanebestämmelserna får bebyggas för bostadsändamål och dylikt med fristående byggnader i högst två våningar jämte vind.

Kvarteret, som innehåller en areal av 12470 kvadratmeter, föreslås indelat i åtta tomter, betecknade nr 1 - 8.

Tomten nr 1 innehåller 1716 kvadratmeter, varav 1638 kvm av Västerteg 2<sup>35</sup> och 78 kvm av Västerteg 2<sup>59</sup>.

Tomten gränsar i nordöst mot tomt nr 2 med 44,90 meter, i sydöst mot tomt nr 4 med 44,30 meter, i sydväst mot gata med 42,10 meter och i nordväst mot gata med 6,94 + 28,10 meter.

Tomten nr 2 innehåller 1488 kvadratmeter, varav 885 kvm av Västerteg 2<sup>35</sup>, 565 kvm av Västerteg 2<sup>60</sup> och 38 kvm av Västerteg 2<sup>59</sup>.

Tomten gränsar i nordöst mot tomt nr 3 med 45,00 meter, i sydöst mot tomterna nr 4 och 5 med 33,00 meter, i sydväst mot tomt nr 1 med 44,90 meter och i nordväst mot gata med 33,10 meter.

Tomten nr 3 innehåller 1480 kvadratmeter, varav 604 kvm av Västerteg 2<sup>35</sup> och 876 kvm av Västerteg 2<sup>60</sup>.

Tomten gränsar i norr mot gata med 5,62 meter, i nordöst mot gata med 41,20 meter, i sydöst mot tomt nr 5 med 32,90 meter, i sydväst mot tomt nr 2 med 45,00 meter och i nordväst mot gata med 28,76 meter.

Tomten nr 4 innehåller 1776 kvadratmeter av Västerteg 5<sup>13</sup>.

Tomten gränsar i nordöst mot tomt nr 5 med 31,10 meter, i sydöst mot tomterna nr 6 och 7 med 61,00 meter i sydväst mot gata med 32,07 meter och i nordväst mot tomterna nr 1 och 2 med 53,20 meter.

Tomten nr 5 innehåller 1774 kvadratmeter av Västerteg 5<sup>13</sup>;

Tomten gränsar i nordöst mot gata med 31,10 meter, i sydöst mot tomterna nr 7 och 8 med 57,10 meter, i sydväst mot tomt nr 4

med 31,10 meter och i nordväst mot tomterna nr 2 och 3 med 57,00 meter.

Tomten nr 6 innehåller 1370 kvadratmeter av Västerteg 5<sup>13</sup>.

Tomten gränsar i nordöst mot tomt nr 7 med 34,00 meter, i sydöst mot gata med 41,00 meter, i söder mot gata med 5,03 meter, i sydväst mot gata med 28,80 meter och i nordväst mot tomt nr 4 med 38,50 meter.

Tomten nr 7 innehåller 1425 kvadratmeter av Västerteg 5<sup>13</sup>.

Tomten gränsar i nordöst med tomt nr 8 med 35,70 meter, i sydöst mot gata med 40,90 meter, i sydväst mot tomt nr 6 med 34,00 meter och i nordväst mot tomterna nr 4 och 5 med 40,80 meter.

Tomten nr 8 innehåller 1441 kvadratmeter av Västerteg 5<sup>13</sup>.

Tomten gränsar i nordöst mot gata med 32,15 meter, i öster mot gata med 7,27 meter, i sydöst mot gata med 35,66 meter, i sydväst mot tomt nr 7 med 35,70 meter och i nordväst mot tomt nr 5 med 38,80 meter.


Umeå den 1 januari 1944.

På tjänstens vägnar:

Georg Tillgren

Mättningsman.

Bestyrkes på tjänstens vägnar:

*Car*  
  
G. Björnwall

över förslag till tomtindelning av kvarteret Järpen inom Tegn municipalsamhälle i Umeå socken av Västerbottens län.

För del av Tegn municipalsamhälle har stadsplan fastställts den 21 augusti 1942.

Kvarteret Järpen utgöres av mark, som enligt stadsplanebestämmelserna får bebyggas för bostadsändamål och dylikt med fristående byggnader i högst två våningar jämte vind.

Kvarteret, som innehåller en areal av 12470 kvadratmeter, föreslås indelat i åtta tomter, betecknade nr 1 - 8.

Tomten nr 1 innehåller 1716 kvadratmeter, varav 1638 kvm av Västerteg 2<sup>35</sup> och 78 kvm av Västerteg 2<sup>59</sup>.

Tomten gränsar i nordöst mot tomt nr 2 med 44,90 meter, i sydöst mot tomt nr 4 med 44,30 meter, i sydväst mot gata med 42,10 meter och i nordväst mot gata med 6,94 + 28,10 meter.

Tomten nr 2 innehåller 1488 kvadratmeter, varav 885 kvm av Västerteg 2<sup>35</sup>, 565 kvm av Västerteg 2<sup>60</sup> och 38 kvm av Västerteg 2<sup>59</sup>.

Tomten gränsar i nordöst mot tomt nr 3 med 45,00 meter, i sydöst mot tomterna nr 4 och 5 med 33,00 meter, i sydväst mot tomt nr 1 med 44,90 meter och i nordväst mot gata med 33,10 meter.

Tomten nr 3 innehåller 1480 kvadratmeter, varav 604 kvm av Västerteg 2<sup>35</sup> och 876 kvm av Västerteg 2<sup>60</sup>.

Tomten gränsar i norr mot gata med 5,62 meter, i nordöst mot gata med 41,20 meter, i sydöst mot tomt nr 5 med 32,90 meter, i sydväst mot tomt nr 2 med 45,00 meter och i nordväst mot gata med 28,76 meter.

Tomten nr 4 innehåller 1776 kvadratmeter av Västerteg 5<sup>13</sup>.

Tomten gränsar i nordöst mot tomt nr 5 med 31,10 meter, i sydöst mot tomterna nr 6 och 7 med 61,00 meter i sydväst mot gata med 32,07 meter och i nordväst mot tomterna nr 1 och 2 med 53,20 meter.

Tomten nr 5 innehåller 1774 kvadratmeter av Västerteg 5<sup>13</sup>.

Tomten gränsar i nordöst mot gata med 31,10 meter, i sydöst mot tomterna nr 7 och 8 med 57,10 meter, i sydväst mot tomt nr 4 med 31,10 meter och i nordväst mot tomterna nr 2 och 3 med 57,00 meter.

Tomten nr 6 innehåller 1370 kvadratmeter av Västerteg 5<sup>13</sup>.

Tomten gränsar i nordöst mot tomt nr 7 med 34,00 meter, i sydöst mot gata med 41,00 meter, i söder mot gata med 5,03 meter, i sydväst mot gata med 28,80 meter och i nordväst mot tomt nr 4 med 38,50 meter.

-8-

Tomten nr 7 innehåller 1425 kvadratmeter av Västerteg 5<sup>13</sup>.

Tomten gränsar i nordöst mot tomt nr 8 med 35,70 meter, i syd-  
öst mot gata med 40,90 meter, i sydväst mot tomt nr 6 med 34,00 meter  
och i nordväst mot tomterna nr 4 och 5 med 40,80 meter.

Tomten nr 8 innehåller 1441 kvadratmeter av Västerteg 5<sup>13</sup>.

Tomten gränsar i nordöst mot gata med 32,15 meter, i öster mot  
gata med 7,27 meter, i sydöst mot gata med 35,66 meter, i sydväst mot  
tomt nr 7 med 35,70 meter och i nordväst mot tomt nr 5 med 38,80 meter.

Umeå den 1 januari 1944

På tjänstens vägnar:

  
Mättningsman