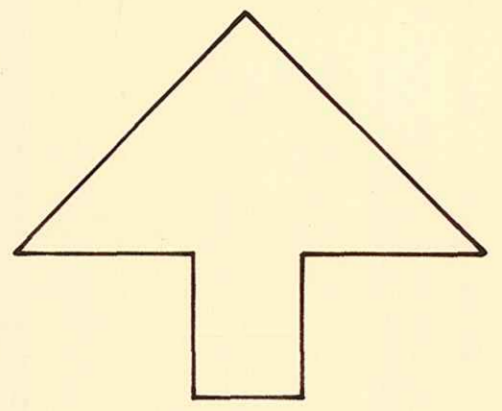


Förslag till ändrad tomtindelning för del av KV. MOTORMANNEN

i stadsdelen Teg, Umeå kommun

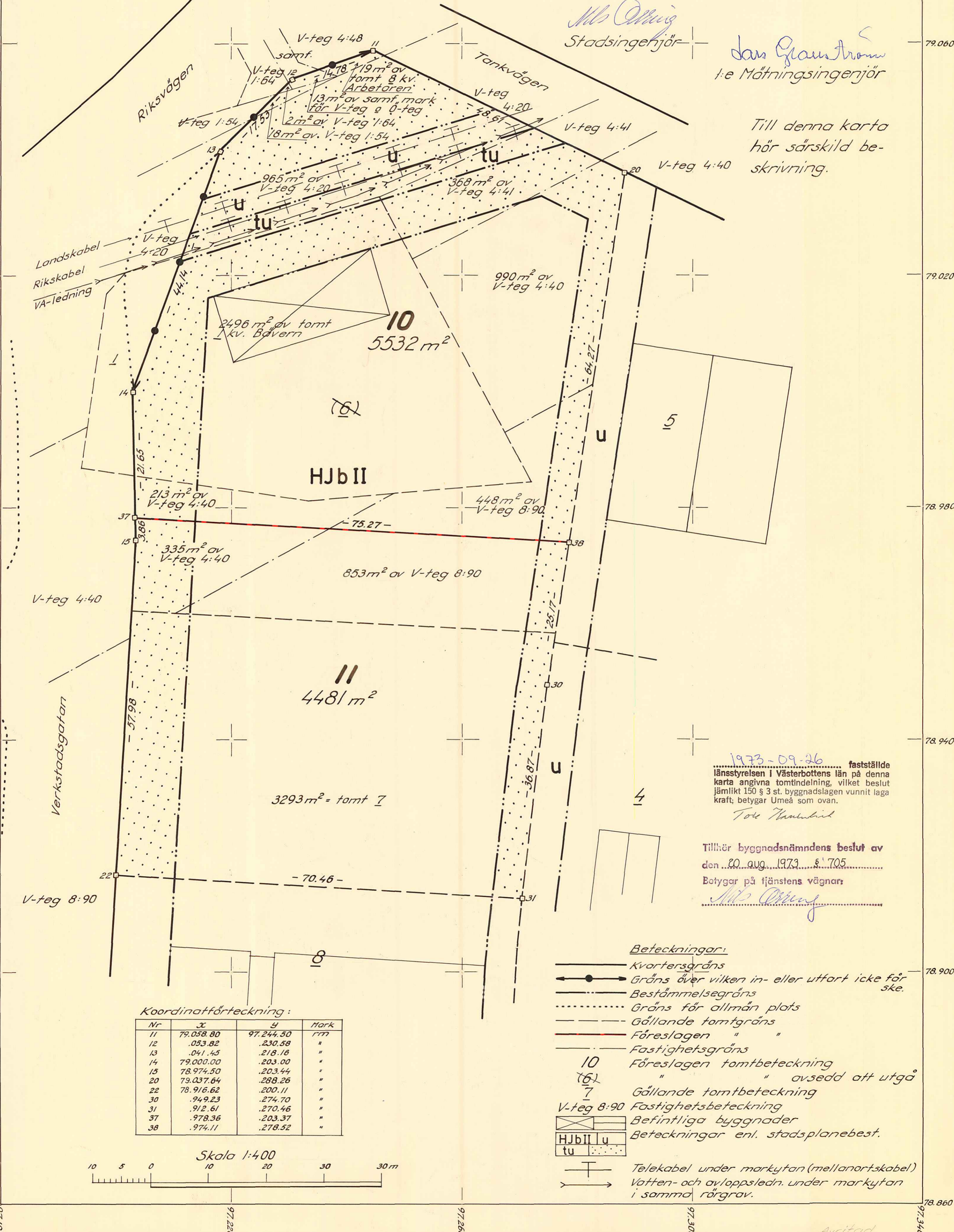
upprättat den 25.6.1973 av:



M. Östling
Stadsingenjör

Jan Granström
1:e Mättningsingenjör

Till denna karta
hör särskild be-
skrivning.

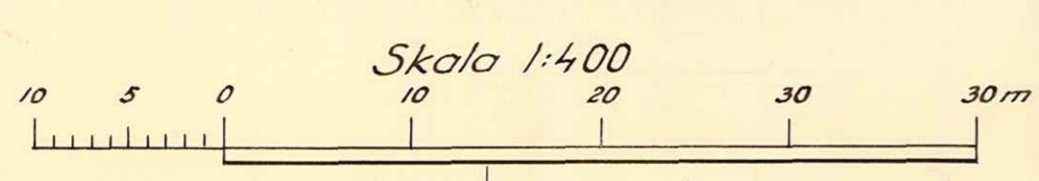


1973-09-26 fastställde
länsstyrelsen i Västerbottens län på denna
karta angivna tomtindelning, vilket beslut
jämflikt 150 § 3 st. byggnadslagen vunnit laga
kraft; betygar Umeå som ovan.
Tore Thörnblad

Tillhör byggnadsnämndens beslut av
den 20. aug. 1973, s. 705
Betygar på tjänstens vägnar:
M. Östling

Koordinatförteckning:

Nr	X	Y	Mark
11	79.058.80	97.244.50	mm
12	.053.82	.230.58	"
13	.041.45	.218.16	"
14	79.000.00	.203.00	"
15	78.974.50	.203.44	"
20	79.037.64	.268.26	"
22	78.916.62	.200.11	"
30	.949.23	.274.70	"
31	.912.61	.270.46	"
37	.978.36	.203.37	"
38	.974.11	.278.52	"



- Beteckningar:**
- Kvarteregräns
 - Gräns över vilken in- eller utfart icke får ske.
 - Bestämmelesgräns
 - Gräns för allmän plats
 - Gällande tomtgräns
 - Förelagen "
 - Fastighetsgräns
 - 10 Förelagen tomtbeteckning
 - (6) " " avsedd att utgå
 - 7 Gällande tomtbeteckning
 - V-teg 8:90 Fastighetsbeteckning
 - ☒ Befintliga byggnader
 - HJbII | u Beteckningar enl. stadsplanebest.
 - tu
 - Telekabel under markytan (mellanortskabel)
 - Vatten- och avloppsledn. under markytan i samma rörgrav.

MOTORMANNEN 10-11 (T)

2480K-15/1/1973

Avritad