

# Förslag till tomtindelning inom kv. Dalian

Tillhör byggnadsnämndens beslut av den 20.8.1965, S 601.  
 Betygar på tjänstens vägnar: *Nils Örnberg*

År 1965 den 29 september fastställdes i denna karta angivna tomtindelning, vilket beslut jämlikt 150 § 3 st. byggnadslagen vunnit laga kraft; betygar Umeå i landskansliet som ovan.

På tjänstens vägnar: *Stenbjörn*

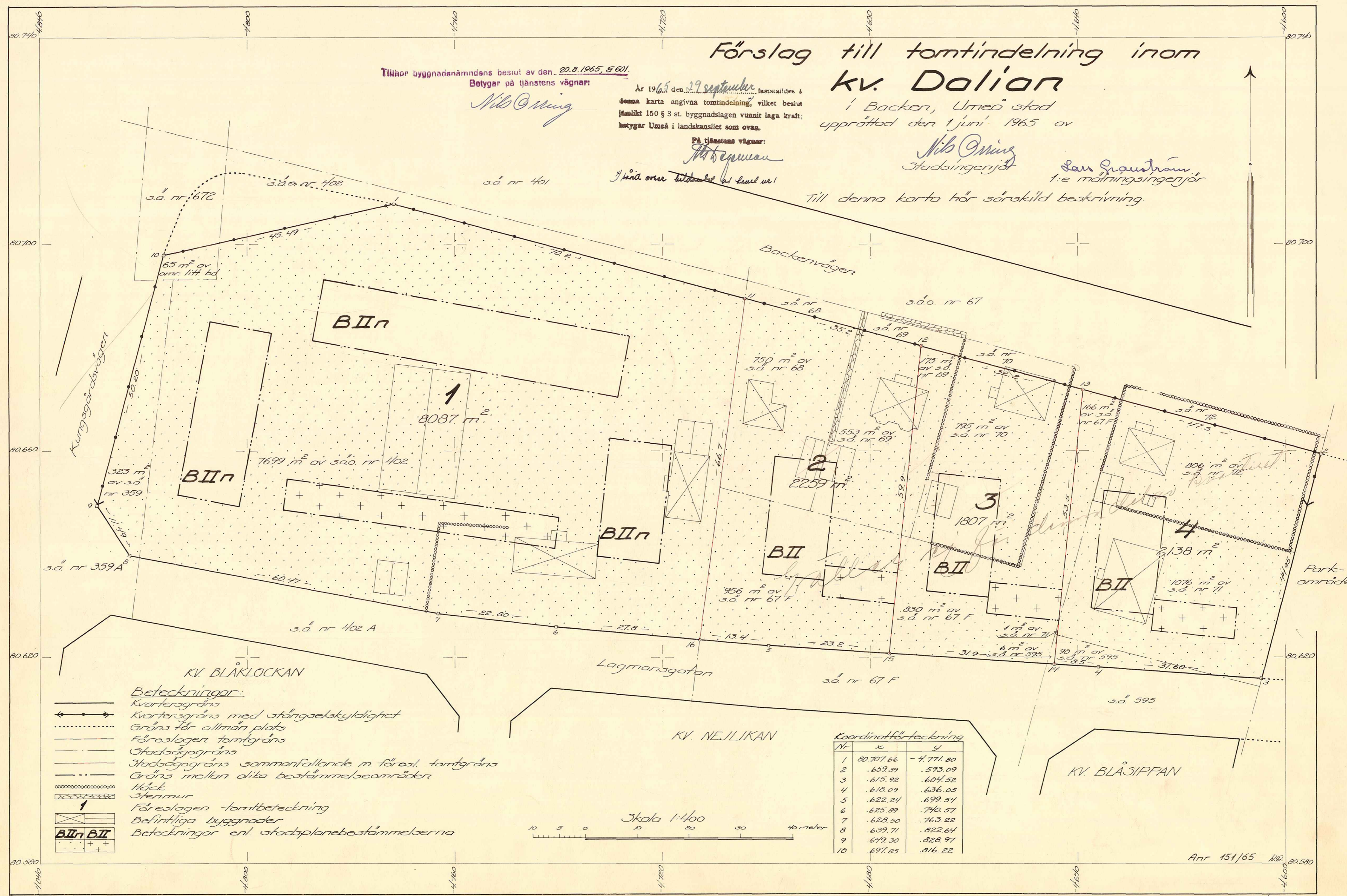
*Finns även utskalat på karta nr 1*

i Backen, Umeå stad  
 upprättad den 1 juni 1965 av

*Nils Örnberg*  
 Stadsingenjör

*San Graustrom*  
 1:e måttningsingenjör

Till denna karta hör särskild beskrivning.




### Beteckningar:

- Kvarteregräns
- Kvarteregräns med stängselkyldigt
- Gräns för allmän plats
- - - - - Föreslagen tomtgräns
- Stadsäggräns
- - - - - Stadsäggräns sammanfallande m. föresl. tomtgräns
- Gräns mellan olika bestämelseområden
- ○ ○ ○ ○ Heck
- □ □ □ □ Stenmur
- 1 Föreslagen tomtbeteckning
- ☒ ☒ ☒ ☒ ☒ Befintliga byggnader
- BII BII Beteckningar enl. stadsplanebestämmelserna

### Koordinatförteckning

Nr	x	y
1	80.707,66	-4.771,80
2	.659,39	.593,09
3	.615,92	.604,52
4	.618,09	.636,05
5	.622,24	.699,54
6	.625,89	.740,57
7	.628,50	.763,22
8	.639,71	.822,64
9	.649,30	.828,97
10	.697,85	.816,22

Skala 1:400



Ann 151/65 W/D

LÄNSSTYRELSEN

I

VÄSTERBOTTENS LÄN

Nr ..... III G3 125 65

UMEÅ STADS BYGGNADSNÄMND	
- 1. OKT 1965	
Den	Likt

R E S O L U T I O N

Länsstyrelsen i Västerbottens län fastställer, med stöd av 33 § byggnadslagen, ett av byggnadsnämnden i Umeå den 20 augusti 1965 antaget inom stadsdelen Backen förslag till ny tomtindelning för del av kvarteret Dalian/1 Umeå, vilket förslag åskådliggjorts å en av stadsingenjören Nils Orring år 1965 upprättad karta med tillhörande beskrivning den 1 juni 1965.


Enligt det sålunda fastställda förslaget indelas kvartersdelen i 1 tomt, betecknad nr 1.

Jämlikt 150 § tredje stycket byggnadslagen må klagan över detta beslut icke föras.

Länsstyrelsen fastställer tillika de å kartan och i beskrivningen använda tomtbeteckningarna.

Umeå i landskansliet den 29 september 1965.

På länsstyrelsens vägnar:



I Oldenburg



Olov Marell

Utan avgift

U 53 1256  
SEP 9 1965

# BESKRIVNING

till tomtindelning av kvarteret **D A L I A N**

inom Backen, Umeå stad.

Förutsättningar, motiv m. m.

Till grund för tomtindelningen ligger dels en stadsplan fastställd av Kungl. Maj:t den 30 september 1959 dels ock en ändring av denna plan fastställd den 8 oktober 1964.

Kvarteret har icke tidigare varit föremål för någon tomtindelning.

Kvarteret är avsett att bebyggas för bostadsändamål. Närmare detaljer om hushöjd m.m. återfinnas i stadsplanebestämmelserna.

Nedanstående fastigheter och deras ägare beröras av tomtindelningsförslaget.

Fastighet:	Ägare	adress
S.ä nr 359 ✓	✓Karl Johan Karlsson,	Gabrieljansvägen 7, <u>Grubbe</u> .
S.ä.o.nr 402 ✓	" " "	" " "
Område litt. bd ✓	" " "	" " "
S.ä.nr 68 ✓	✓Per Anton Karlssons stbh,	Box 2270, <u>Grubbe</u> .
S.ä.nr 69 ✓	✓Seth Sandström,	Box 2277, <u>Grubbe</u> .
S.ä.nr 67 F ✓	✓Umeå stad,	<u>Umeå</u> .
S.ä.nr 595 ✓	" " "	" " "
S.ä.nr 70 ✓	✓Johan Alfred Wahlberg,	Box 2278, <u>Grubbe</u> .
S.ä.nr 71 ✓	✓Erik Eriksson,	Lagmansgatan 18, <u>Grubbe</u> .
S.ä.nr 72 ✓	✓Thorsten Adolf Ekeberg,	Box 2230, <u>Grubbe</u> .

Tillhör byggnadsnämndens beslut av den 20.8.1965, § 601.

Betygar på tjänstens vägnar:

*M. Östberg*

9/9-65 *Lena*

*1965*

Genom den föreslagna tomtindelningen indelas kvarteret /tomter, vilka beskrivas sålunda:

Tomt nr	Tomten angränsar			I tomten ingår		Tomtens areal m <sup>2</sup>
	tomt, gata, plats e. d.	mellan gränspunkterna	med längd m	fastighet, fastighetsdel eller tomtområde	areal m <sup>2</sup>	
1	2	3	4	5	6	7
1	Backenvägen i norr	1-11	70.2	Hela omr.litt		
	tomt nr 2 i öster	11-16	66.7	bd	65	
	Lagmansgatan i söder	16-6	27.8	del av s.ä nr 359	323	
	" " "	6-7	22.8	del av s.ä.o nr		
	" " "	7-8	60.47	402	7699	
	gatuhörn i sydväst	8-9	11.49			
	Kungsgårdsvägen i väster	9-10	50.20			
Backenvägen i nordväst	10-1	45.49				8087 ✓
2	Backenvägen i norr	11-12	35.2	del av s.ä nr 68	750	
	tomt nr 3 i öster	12-15	59.9	del av s.ä nr 69	553	
	Lagmansgatan i söder	15-5	23.2	del av s.ä nr		
	" " "	5-16	13.4	67 F	956	
	tomt nr 1 i väster	16-11	66.7			2259 ✓
3	Backenvägen i norr	12-13	32.2	del av s.ä nr 69	175	
	tomt nr 4 i öster	13-14	53.5	del av s.ä nr 70	795	
	Lagmansgatan i söder	14-15	31.9	del av s.ä nr 71	1	
	tomt nr 2 i väster	15-12	59.9	del av s.ä nr 595	6	
				del av s.ä nr 67 F	830	1807 ✓
4	Backenvägen i norr	13-2	47.5	del av s.ä nr		
	parkområde i öster	2-3	44.95	67 F	166	
	Lagmansgatan i söder	3-4	31.60	del av s.ä nr 72	806	
	" " "	4-14	8.5	del av s.ä nr 71	1076	
	tomt nr 3 i väster	14-13	53.5	del av s.ä nr 595	90	2138 ✓

Umeå den 1 juni 1965.

*Nils Örring*  
Stadsingeniör.



LÄNSARKITEKTEN  
I VÄSTERBOTTENS LÄN  
DNR G 1410 DEN 10/9 1965

INDEX - 0 SEP 1965

Utdrag ur protokoll fört vid sammanträde  
med byggnadsnämnden i Umeå stad den 20  
augusti 1965.

Närvarande:  
Beslutande: ledamöterna

Aage Nilsson, ordförande  
Oliver Carlsson, v. ordf.  
Folke Back  
Georg Lingshede  
Bengt Persson  
Birger Persson  
Sture Utterström §§ 600-639  
Arthur Åberg  
Gustav Jonsson

Suppleanten

Ej beslutande: suppleanterna

Bengt Andersson  
Curt-Olof Holmbom  
Bengt Mannberg  
Holger Morén  
Henrik Åkerberg

Övriga deltagande:

Hans Åkerlind, stadsarkitekt  
Bengt Engdahl, vice stadsarkitekt  
Nils Orring, stadsingenjör  
Håkan Stjernholm, bitr. stadsingenjör  
L. M. Eliasson, brandchef  
Nils Sandström, sekreterare

=====  
§ 601.

Stadsingenjören Nils Orring föredde ett av honom den 1 juni 1965 upp-  
rättat förslag till tomtindelning av kvarteret DALIAN i Backens samhälle,  
enligt vilket kvarteret skulle komma att indelas i 4 st. tomter.  
Under utställningstiden 5/7 - 26/7 1965 hade följande anmärkningskrivel-  
ser inkommit:

Utan avgift.

1. Från Torsten o Maria Ekeberg, äg. av stg nr 72 Bil.1.
  2. Seth Sandström, äg. av stg nr 69 Bil.2.
- Drätselkammarens a.u. har den 9/8 1965 godkänt förslaget betr. tomt nr 1  
men reserverat sig betr. tomterna 2-4.  
Byggnadsnämnden beslöt antaga förslaget betr. tomten nr 1 medan tomterna  
2, 3 och 4 undantas från fastställelse, samt hos länsstyrelsen anhålla  
om fastställelse av förslaget betr. tomt nr 1.

=====  
Som ovan.

På byggnadsnämndens vägnar:

Nils Sandström  
/Nils Sandström/

Rätt utdraget betygar.

I tjänsten:



Stadsingenjören.

93/256T  
 REK - 9. SEP. 1965

UMEÅ STADS BYGGNADSNÄMND	
28 JUL 1965	
Der	Litt

Byggnadsnämnden i Umeå stad

U m e å

Betr. förslag till tomtindelning inom kv. Dalian i Backen inom Umeå stad.

Undertecknad, ägare till fastigheten Stg. nr 72 får härmed, efter att ha tagit del av ovanstående förslag, anföra besvär mot detta.

Mina motiveringar äro bland annat:

att våra besparingar och inkomster under alla de år vi ägt denna fastighet, till största delen har investerats i förbättringar av byggnaden och upparbetande och planering, för att göra tomten så trevlig och ändamålsenlig som möjligt; bl.a. har anlagts ett större trädgårdsland med dyrbara buskar och träd,

att detta trädgårdsland, med planterade häckar, ingår i den del, som enligt ovanstående förslag skulle disponeras av vår tomt,

att våra investeringar gjorts först och främst med tanke på framtiden och barnen, som skall övertaga fastigheten efter våra dagar,

att tre meters intrång på vår tomt, där fastigheten redan nu ligger alltför nära gatan, skulle betyda att vi får gatan bara någon meter från bron,

att planerad sammanslagning med Stg. nr 71 skulle innebära en avsevärd värdeförsämring av vår fastighet med åtföljande svårigheter vid eventuell kommande försäljning,

att om överenskommelse skulle kunna träffas angående intrånget med tre meter från gatan räknat mot vår fastighet, förutsättes att nuvarande infart till fastigheten får bibehållas,

samt att beslut måtte fattas att särskild uppgörelse kommer till stånd vad beträffar bland annat vad här ovan anförts.

Umeå den 17 juli 1965.

*Torsten Ekeberg*  
 .....  
 (Torsten Ekeberg)

*Maria Ekeberg*  
 .....  
 (Maria Ekeberg)

Adress: Box 2280, Grubbe.

Tel. 14303 Umeå.

REK

Till  
Byggnadsnämnden i  
Umeå Stad.

M 531 12561	
9. SEP. 1965	
UMEÅ STADS BYGGNADSNÄMND	
27. JUL. 1965	
Dot	Litt

Undertecknad ägare av stä nr 69 inom Grubbe i Umeå stad, motsätter sig härmed upprättat förslag till tomtindelning av kv. Dalian tomterna nr 2 och 3.

Orsaken till att jag motsätter mig förslaget är att jag icke har för avsikt att vidtaga någon ändring beträffande min fastighet utan önskar att tomterna få vara oförändrade vad beträffar min fastighet.

Umeå den 26 juli 1965

Seth Sandström



Utdrag ur protokoll fört vid sammanträde med byggnadsnämnden i Umeå stad den 11 juni 1965.

Förvarande:  
Beslutande: ledamöterna

Aage Nilsson, ordförande  
Oliver Carlsson, v. ordf.  
Walther Andersson  
Georg Lingshede  
Bengt Persson  
Birger Persson  
Sture Utterström  
Bertil Lind  
Gustav Jonsson

507565  
SEP 1965

suppleanterna:

Ej beslutande: suppleanterna

Bengt Andersson  
Bengt Mannberg

Övriga deltagande:

Hans Åkerlind, stadsarkitekt  
Bengt Engdahl, v. stadsarkitekt  
Gunnar Jonsson, planarkitekt  
Håkan Stjernholm, bitr. stadsingenjör  
Nils Sandström, sekreterare

=====  
=====

§ 435.

Bitr. stadsingenjören Håkan Stjernholm företedde ett av stadsingenjören Nils Orring den 1 juni 1965 upprättat förslag till tomtindelning för kvarteret Dalian i Backens samhälle, enligt vilket kvarteret skulle komma att indelas i 4 st. tomter.  
Byggnadsnämnden beslöt utställa förslaget.

=====  
=====

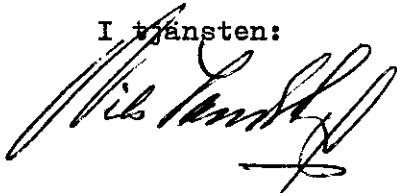
Justerat:

Aage Nilsson  
Oliver Carlsson

Som ovan.  
På byggnadsnämndens vägnar:  
Nils Sandström  
/Nils Sandström/

Rätt utdraget betygar.

I tjänsten:





53/2561  
INK - 9. SEP. 1965


UMEÅ LANDSKOMMUN  
BYGGNADSKONTORET  
12. OKT. 1964  
5622/64

Till  
Byggnadsnämnden i  
Umeå Landskommun  
TEG

Undertecknad ägare av kvarteret  
Dalian i Grubbe, får härmed begära tomtindelning av detta snar-  
ast möjligt.

Grubbe den 9 okt. 1964.

C. Johan Carlsson  
Gabrieljansvägen 7, Tel. 15780.



Avskrift

III G1 35 59

Avskrift av beskrivning och bestämmelser rörande förslag till ändring och utvidgning av stadsplanen för sydvästra Grisbacka inom Backens samhälle i Umeå landskommun (Se en å Västerbottenskommunernas Arkitekt- & Byggnadskontor år 1959 upprättad och sedermera reviderad karta).

### Beskrivning

#### Gällande stadsplaner

För en mindre del av området gälla stadsplaner fastställda den 5 december 1952, 20 juli 1956 och 14 juni 1958.

#### Generalplan

För samhället har länsarkitektkontoret upprättat ett utkast till generalplan. Enligt detta är områden för nybebyggelse föreslagna söder om Vännäsvägen, mellan det nuvarande stadsplaneområdet i Grisbacka och kyrkan på Backen. Bebyggelseområdenas lägen överensstämmer i stort med regionplanen för Umeorten. Områdenas begränsningar och lägen grundar sig därvid bl.a på de vatten- och avloppstekniska utredningarna i regionplanen, där avloppsvattnet föreslagits att pumpas från vissa områden. Vid den utredning som VAB företagit i samband med det s k "Älvdalsprojektet" har framkommit, att huvudavloppet inom området kan anordnas utan pumpning. Bebyggelseområdenas begränsning har därför anpassats efter dessa - nya - förutsättningar. I en översiktsplan som sammanställts av VAB den 21 november 1958, har redovisats ett förslag till utbyggnad av samhället, som överensstämmer med senaste avloppsutredningen.

#### Stadsplan

##### Planområdet

Stadsplaneområdet, som har en yta av 83 har, gränsar i öster till stadsplaner fastställda den 20 juli 1956 och 14 juni 1958, och i norr av, dels en stadsplan fastställd den 5 december 1952 och dels till ett förslag till stadsplan, som upprättats av länsarkitektkontoret år 1957 (utställt 1958). I föreliggande stadsplane förslag

har dock medtagits ett mindre parti av länsarkitektkontorets plan. Detta har föranletts av vissa justeringar i gatunätet. Huvudparten av den obebyggda marken inom planområdet äges av Umeå landskommun.

#### Grundkarta

Grundkartan har år 1858 kompletterats av distriktslantmätare Lars Björkgren, Umeå.

#### Grundförhållanden

Marken inom området utgöres av sand och mo.

#### Bostadsområden

Inom norra och nordvästra delarna av planområdet har utlagts mark för hyreshusbebyggelse. Storleken på hyreshusbebyggelsen har i huvudsak begränsats till att omfatta byggnader innehållande 6 - 8 lägenheter.

Övrig mark för bostadsändamål inom området, är avsedd att byggas med egnahem i form av friliggande hus, kedjehus eller radhus.

#### Allmänna områden

A-området i kvarteret Linnéan har utlagts för skoländamål (klasserna 1 - 3).

#### Motorområden

I kvarteret Violen har utlagts ett område för bensinstation. M-området, norr om kvarteret Heden, överensstämmer med det område, som tidigare ingått i länsarkitektkontorets stadsplaneförslag.

#### Transformatorområden

Områden för transformatorstationer har utlagts i samråd med Umeå Stads Elverk. Den befintliga transformatorstationen vid kvarteret Hedens nordvästra hörn, kan i framtiden icke bibehållas då den allt för mycket inkräktar på den fria sikten i korsningen mellan Vännäsvägen och Hartviksgatan. Stationen bör därför flyttas, förslagsvis till grönområdet öster om kvarteret Heden.

#### Parkmark

Områden för lekplatser och dylikt har utlagts där så befunnits lämpligt ur plansynpunkt.

#### Gatumark

Tillfart till området, från Vännäsvägen, kommer huvudsakligast att ske via Hartviksgatan och Kungsgårdsvägen, samt i mindre omfattning via Kvarnvägen. Gatunätets anslutning till angränsande - obebbyggda - områden har givits en sådan utformning, att möjligheter till framtida påkopplingar finnas. Gatorna i övrigt inom planområdet har givits den bredd som ansetts lämpligt med hänsyn till trafiken.

#### Avloppsplan

Beträffande de avloppstekniska anordningarna och dessas utbyggnad, hänvisas till särskild utredning.

Teg den 1 januari 1959

Åke Lundberg  
Åke Lundberg  
Arkitekt SAR

/ Tage Hörnqvist  
Tage Hörnqvist

Tillhör kommunalfullmäktiges beslut den 20 april 1959 § 51 betygar:

Holmfrid Nordström  
Holmfrid Nordström  
Kommunalfullm. ordf.

Tillhör Kungl. Maj:ts beslut den 30 september 1959.

Stockholm i Kommunikationsdepartementet

Ex officio:

Sven Åmark

#### Bestämmelser

##### § 1.

#### STADSPLANEOMRÅDETS ANVÄNDNING

##### Mom. 1. Byggnadskvarter

- a) Med A betecknat område får användas endast för allmänt ändamål.

- b) Med B betecknat område får användas endast för bostadsändamål och, där så prövas lämpligt, för handels- och hantverksändamål.
- c) Med M betecknat område får användas endast för garage- och motorserviceändamål.

Mom. 2. Specialområden

Med Es betecknat område får användas endast för transformatorstation och därmed sammanhängande ändamål.

§ 2.

MARK SOM ICKE ELLER I ENDAST MINDRE OMFATTNING FÅR BEBYGGAS

Mom. 1. Mark som icke får bebyggas

Med punktprickning betecknad mark får icke bebyggas.

Mom. 2. Mark för uthus och dylikt

Med korsprickning betecknad mark får bebyggas endast med uthus, garage och dylika mindre gårdsbyggnader.

§ 3.

BYGGNADSSÄTT

Mom. 1. Å med Sr betecknat område får bebyggas endast med radhus eller kedjehus. Byggnadsnämnden må dock, efter stadsarkitektens tillstyrkan, medgiva att området får användas för byggnader som uppföras fristående.

Mom. 2. Å med F betecknat område skola huvudbyggnader uppföras fristående. Där så prövas lämpligt må sammanbyggnad av huvudbyggnader två och två i gemensam tomtgräns kunna medgivas.

§ 4.

BYGGNADS LÄGE

Å med F betecknat område skall med bostadshus sammanbyggd garagebyggnad placeras minst 3 meter från gräns mot grann-tomt. Byggnadsnämnden må, av särskilda skäl och efter grannens hörande, medgiva mindre avstånd.

§ 5.

BYGGNADSYTA Å TOMT ELLER DEL AV TOMT SOM FÅR BEBYGGAS

- Mom. 1. Å tomt som omfattar med F betecknat område får endast en huvudbyggnad jämte erforderliga gårdsbyggnader uppföras.
- Mom. 2. Å tomt som omfattar med F betecknat område får huvudbyggnad icke upptaga större areal än  $150 \text{ m}^2$ , samt uthus eller andra gårdsbyggnader icke större sammanlagd areal än  $40 \text{ m}^2$ .
- Mom. 3. Å med 80 betecknad del av den byggnadstillåtna ytan, må inom varje tomt endast 80 % av denna yta bebyggas.

§ 6.

VÅNINGSENTAL

- Mom. 1. Å med I eller II betecknat område får byggnad uppföras med respektive högst en och två våningar.
- Mom. 2. Å med v betecknat område får utöver angivet våningsantal Vind inredas.
- Mom. 3. Å med BII betecknat område får, där så prövas lämpligt, utöver angivet våningsantal vind inredas med gavellägenheter.

§ 7.

BYGGNADS HÖJD

- Mom. 1. Å med I, Iv eller II betecknat område får byggnad icke uppföras till större höjd än respektive 4,4, 5,6 och 7,2 meter.
- Mom. 2. Å korsprickat område får byggnad icke uppföras till större höjd än 3,0 meter.

§ 8.

TAKLUTNING

Å med BII betecknat område får tak givas en lutning mot horisontalplanet av högst  $30^\circ$ .

§ 9.

ANTAL LÄGENHETER

Å med F betecknat område får huvudbyggnad icke inrymma flera än två bostadslägenheter. I gårdsbyggnad får bostad icke inredas.

§ 10.

ANORDNANDE AV STÄNGSEL I VISST FALL

I kvartersgräns som betecknats med punkterad linje skall med hänsyn till trafiksäkerheten fastighet förses med stängsel, vari ej får anordnas öppning som medgiver utfart eller annan utgång mot gata eller annan allmän plats. Befrielse från här angiven skyldighet att anordna stängsel må dock medgivas beträffande fastighet från vilken med hänsyn till dess höjdläge eller andra omständigheter utfart ej kan väntas äga rum ävensom fastighet vars behov av utfart icke kan på annat sätt behörigen tillgodoses.

Teg den 1 januari 1959

Åke Lundberg  
Åke Lundberg  
Arkitekt SAR

/ Tage Hörnqvist  
Tage Hörnqvist

Tillhör kommunalfullmäktiges beslut den 20 april 1959 § 51 betygar:

Holmfrid Nordström  
Holmfrid Nordström  
Kommunalfullm. ordf.

Tillhör Kungl. Maj:ts beslut den 30 september 1959 (ang. § 4 se Kungl. Maj:ts beslut) Stockholm i Kommunikationsdepartementet

Ex officio:


Sven Åmark

Bestyrkes på tjänstens vägnar:

Margit Lindberg

Avskrift.

- 1 -



Förslag till ändring av stadsplan  
för del av kvarteret DALIAN  
inom Backens samhälle  
i Umeå landskommun,  
Västerbottens län.

Stadsplanebestämmelser.

§ 1.

STADSPLANEOMRÅDETS ANVÄNDNING

Med B betecknat område får användas endast för bostads-  
ändamål.

§ 2.

MARK SOM ICKE ELLER I ENDAST MINDRE OMFATTNING FÅR BEBYGGAS

Mom. 1. Med punktprickning betecknad mark får icke bebyggas.

Mom. 2. Med korsprickning betecknad mark får bebyggas endast  
med garage.

§ 3.

VÅNINGSAANTAL

Mom. 1. Å med II betecknat område får byggnad uppföras med  
högst två våningar.

Mom. 2. Å med n betecknat område får vind icke inredas utöver  
angivet våningsantal.

§ 4.

BYGGNADS HÖJD

Mom. 1. Å med II betecknat område får byggnad icke uppföras  
till större höjd än 7,2 meter.

Mom. 2. Å korsprickat område får garagebyggnad icke uppföras till större höjd än 2,6 meter.

§ 5.

TAKLUTNING

Tak får givas en lutning mot horisontalplanet av högst 30 °.

§ 6.

ANORDNANDE AV STÄNGSEL

I kvartersgräns, som betecknats med en punkterad linje, skall med hänsyn till trafiksäkerheten fastighet förses med stängsel, vari ej får anordnas öppning, som medgiver ut- eller infart mot gata eller allmän plats.

§ 7.

ÖVERGÅNGSBESTÄMMELSER

Å tomt får nybyggnad eller till nybyggnad hänförlig åtgärd icke vidtagas så länge å tomten befintlig bebyggelse ej överensstämmer med stadsplanen. Nybyggnad får dock företagas därest den befintliga bebyggelsen prövas ej förhindra ett ändamålsenligt bebyggande av kvarteret eller vålla olägenheter med hänsyn till sundhet, brandsäkerhet och trevnad.

Umeå den 25 mars 1964

Tage Hörnquist

Tage Hörnquist

/ Torsten Lundberg

Torsten Lundberg

Tillhör kommunalfullmäktiges beslut den 29/6 1964 § 102  
betygar:

Holmfrid Nordström

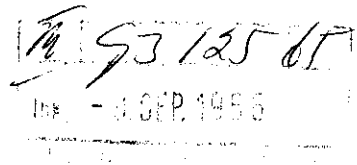
Holmfrid Nordström

fullm. ordf.

Tillhör länsstyrelsens i Västerbottens län beslut den 8/10  
1964. Umeå i landskansliet som ovan.

På tjänstens vägnar:

Ruth Burgman



K u n g ö r e l s e

Jämlikt 34 § Byggnadsstadgen meddelas härmed att förslag till tomtindelning inom kvarteret Dalian i Backen inom Umeå stad upprättats, och finnes tillgängligt för granskning å stadsingenjörskontoret, Thulehuset, fr.o.m. den 5 juli t.o.m. den 26 juli 1965, måndag - fredag kl. 8<sup>30</sup> - 12<sup>00</sup>, 13<sup>00</sup> - 16<sup>30</sup>. Anmärkningar mot förslaget skall ställas till Byggnadsnämnden och ingivas dit senast den 26 juli 1965. Efter denna dag kommer nämnden att företaga ärendet till avgörande.

Umeå den 30 juni 1965

Byggnadsnämnden



Stadsringkont

- 39 -

53 125 65

Kvitto på inlämnade ass eller rek

Ifylles av korrespondenten				ti kv. Dalian, Backen				Ifylles av postfunktionären		
Adressat och adresspostanstalt	utställningstid:	Assbelopp <sup>1</sup>		Särskilda anteckningar (pf, x, flyg, mb m. m.) <sup>2</sup>	Inlämningsnr	Vikt (för pak) kg	Postavgift			
		kr	öre				kr	öre		
1 Karl Johan Karlsson, Gabrieljansvägen 7 Grubbe	5 juli-26 juli-65									
3 Per Anton Karlssons dödsbo,										
4 Box 2270 Grubbe										
5 Seth Sandström, Box 2277 Grubbe, m. fl.										
6 Umeå stad										
7 Johan Alfred Wahlberg, Box 2278										
8 Grubbe										
9 Erik Eriksson, Lagnansg. 18 Grubbe										
10 Torsten Adolf Ekeberg, Box 2230										
11 Grubbe										
12										
13										
14										
15										
16										
17										
18										
19										
20										
21										
22										
23										
24										
25										

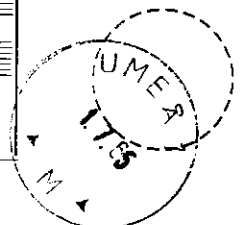
Förvara detta inlämningskvitto till dess visshet vunnits, att försändelserna kommit vederbörande adressater tillhanda. Vid reklamation skall inlämningskvittot företes.

Ersättning för ett inrikes rek, som förkommit eller skadats, kan i intet fall utgå med högre belopp än 50 kronor. I fråga om ersättning för försändelse till utlandet gälla särskilda föreskrifter.

Uppllysning om sätt och tid för framställning om ersättning meddelas av postanstalterna.

Antal ass \_\_\_\_\_  
 Antal rek \_\_\_\_\_  
 Sign. \_\_\_\_\_

Stämpel för inlämningsdag



<sup>1</sup> Om assbelopp ej angivits, är försändelsen rekommenderad.  
<sup>2</sup> Pf = postföreskott, x = expresseutdelning, flyg = flygbefordran mot tilläggsavgift, mb = mottagningsbevis.  
 För postföreskott anges även postföreskottsbeloppet med siffror.



Stadskansliet  
UMEÅ

- 41 -

Umeå - 9. SEP. 1965

Utdrag ur protokoll, hållet vid sammanträde med drätselkammarens arbetsutskott i Umeå den 14 juni 1965.

- - -

§ 795.

Stadsingenjörskontoret har för yttrande översänt förslag till tomtindelning för kvarteret Dalian i Backen, Umeå stad. Enligt kontorets skrivelse skall nedanstående tomter med angiven areal bildas, nämligen:

tomt nr 1	8.087 kvm.
tomt nr 2	2.259 "
tomt nr 3	1.807 "
tomt nr 4	2.138 " .

Arbetsutskottet har intet att erinra mot föreliggande tomtindelningsförslag för kvarteret Dalian i Backen, Umeå stad.

- - -

Som o van.

Vid protokollet:

Anders Isaksson.

Rätt utdraget betygar

I tjänsten:

  
Anders Isaksson



UMEÅ STAD

1153 125 65  
MÅ - 9. SEP. 1965

Utdrag ur protokoll hållet vid sammanträde med drätselkammarens arbetutskott i Umeå den 9 augusti 1965.

- - -

§ 858.

Stadsingenjörskontoret har i skrivelse den 11 juni 1965 för yttrande enligt 34 § byggnadsstadgan översänt upprättat förslag till tomtindelning för kvarteret Dalian 1 - 4 inom Backen. Tomtindelningsförslaget har varit tillgängligt för granskning på stadsingenjörskontoret under tiden 5 - 26 juli 1965.

Arbetsutskottet beslutar

att förklara sig icke ha någon erinran mot den föreslagna tomten nr 1 å 8.087 kvadratmeter, men rekommenderar byggnadsnämnden att i övrigt ompröva förslaget med hänsyn till bestående äganderättsförhållanden.

- - -

Som ovan.

Vid protokollet:

N.E. Årre.

Rätt utdraget betygar  
I tjänsten:

N.E. Årre.