

koordinatförteckning

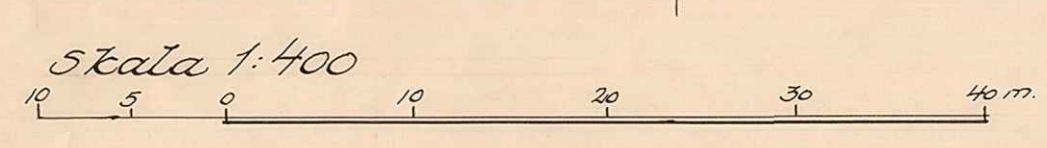
Nr	Mark	x	y
Gränspunkter			
1	19	78132.62	98404.01
2	19	130.90	411.89
3	19	102.67	431.95
4	19	085.79	442.57
5	-	059.60	452.38
6	19	032.70	456.67
7	19	77993.83	456.03
8	19	983.92	450.26
9	19	971.06	412.00
10	19	974.49	403.43
11	19	78044.17	365.90
12	19	090.31	342.86
13	19	098.75	345.07
14	-	108.96	363.84
15	-	122.26	385.98
16	-	089.80	404.78
17	-	082.45	393.76
18	-	076.39	381.76
19	-	063.45	356.15
20	-	040.93	367.65
21	-	060.81	404.21
22	-	078.28	445.34
23	-	106.23	429.43
24	-	047.26	454.35
25	-	038.79	414.84
26	-	019.36	379.26
27	-	77997.35	391.12
28	-	78013.90	421.63
29	-	015.70	456.39
30	-	77977.62	98431.53

- Beteckningar
- Kvarterslinje
 - Fastighetsgräns
 - Föreslagen tomtgräns
 - Område, som ej får byggas
 - Gräns för allmän plats

Karta
över förslag till tomtindelning av

Kv. Björkä

inom Tegs municipalsamhälle
i Umeå socken, Västerbottens län,
upprättad år 1956 av
Einar Björkman
distriktskontrollör



Tillhör byggnadsnämndens beslut
den 4/6 1956 § 18 betygat
Einar Björkman
Byggnadsnämndens ordf.

År 1956 den 3 september fastställdes å denna karta
angivna tomtindelning, vilket beslut jämlikt 150 § 3 st. bygg-
nadslagen vunnit laga kraft; betygat Umeå i landskansliet som
ovan. På tjänstens ägarar:



St. nr. 1:--
[Signature]
5/9/56

Dnr. T 6/55

III G 3 89 56

Länsstyrelsens i Västerbottens

län resolution i fråga om tomtindelning
av kvarteret Björkå i Tegs municipal-
samhälle; given efter anslag Umeå i
landskansliet den 3 september 1956.

Akt nr F 345

Byggnadsnämnden i Tegs municipalsamhälle har den 4 juni 1956 antagit ett av distriktslantmätare Lars Björkgren år 1956 upprättat förslag till tomtindelning av kvarteret Björkå i samhället, enligt vilket förslag kvarteret indelats i elva tomter, betecknade med nr 1 - 11.

Förslaget har underställts länsstyrelsens prövning.

Överlantmätaren och länsarkitekten i länet ha yttrat sig i ärendet.


Länsstyrelsen fastställer tomtindelningen.

De nybildade tomterna skola betecknas med nr 1 - 11 enligt vad som framgår av den till ärendet hörande kartan.

Till statsverket skall utgå granskningsavgift med tjugusex kronor att gäldas av byggnadsnämnden.

2.

På länsstyrelsens vägnar:



[Handwritten signature]
M. Colliander

Stämpel	6:-
d:o å karta	1:- <i>21</i>
<u>granskningsavgift</u>	<u>26:-</u>
Summa kronor	33:-

739

2480K-151/1956

Umeå 22/11 1956

810 22/11 1956

besv.

Akt nr F 345

BESKRIVNING

Inkom till
18 JUN 1956
Landskansliet i Umeå

till tomtindelning av kvarteret Björkä

Inom Tegs municipalsamhälle i Västerbottens län.

Förutsättningar, motiv m. m.

Till grund för tomtindelningen ligger en den 16 augusti 1955 fastställd stadsplan.

Kvarteret utgör del av tidigare tomtindelade kvarteret Sorteraren.

Kvarteret är avsett att bebyggas med bostadsfastigheter i öppet byggnads-sätt.

Nedanstående fastigheter och sakägare beröras av tomtindelningsförslaget /hämtade ur lagfartsböckerna/.

Fastighet	Ägare	Adress
Österteg 1 ³ 6 ³	Ernst Larsson	Österteg, Teg.
	Gunhild Marklund	Segelgatan 15, Teg.
	Ulf Yngve Ingemar Larsson	" Teg.
Österteg 2 ³¹	Karl Ture Jonsson,	Teg.
Österteg 13 ¹	Anders Alfons Johansson,	Skolgat 13, Umeå
Hammarborg 1 ¹	Lars Larsson o.h.h.	
	Ida Johanna Larsson	Ögatan 1, Teg.
Olivelund 4 ¹	Alfred Karlsson	Ögatan 6, Teg

Genom den föreslagna tomtindelningen indelas kvarteret i 11 tomter, vilka beskrivas sålunda:

Tomt nr	Tomten angränsar			I tomten ingår		Tomtens areal m ²
	tomt, gata, plats e. d.	mellan gränspunkterna	med längd m	fastighet, fastighetsdel eller område	areal m ²	
1	2	3	4	5	6	7
1	Nordväst: tomt nr 2	20-21	41.61			
	Nordost: tomt nr 7	21-25	24.45			
	Sydost: tomt nr 11	25-26	40.53	Del av Österteg		
	Sydväst: gata	26-20	24.50	1 ³ 6 ³	1005	1005
2	Nordväst: tomt nr 3 och 4	19-17	42.13			
	Nordost: tomt nr 6	17-21	24.03			
	Sydost: tomt nr 1	21-20	41.61	Del av Österteg		
	Sydväst: gata	20-11-19	21.61	1 ³ 6 ³	1033	1033
3	Nordväst: gata	13-14	20.50	Del av Österteg		
	Nordost: tomt nr 4	14-18	37.66	1 ³ 6 ³	874	
	Sydost: tomt nr 2	18-19	28.69	Del av Olivelund		
	Sydväst: gata	19-12	30.10	4 ¹	127	
	Väster: gata	12-13	2.80			1001
4	Nordväst: gata	14-15	26.68			
	Nordost: tomt nr 5	15-16	37.51			
	Sydost: tomt nr 6 och 2	16-17-18	13.25	Del av Österteg		
	Sydväst: tomt nr 3	18-14	37.66	1 ³ 6 ³	1013	1013
5	Nordväst: gata	15-1	20.79	Del av Hammarborg		
	Norr: gata	1-2	8.07	1 ¹	415	
	Nordost: gata	2-23	30.27	Del av Österteg		
	Sydost: tomt nr 6	23-16	20.63	1 ³ 6 ³	591	1006
	Sydväst: tomt nr 4	16-15	37.51			

Tomt nr	Tomten angränsar			I tomten ingår		Tomtens areal m ²
	tomt, gata, plats e. d.	mellan gränspunkterna	med längd m	fastighet, fastighetsdel eller område	areal m ²	
1	2	3	4	5	6	7
6	Nordväst: tomt nr 4 och 5	17-23	42.88 ^v			
	Nordost: gata	23-3 3-4 4-22	4.36 ⁺ 19.98 ⁺ 8.01 ^v	Del av Österteg		
	Söder: tomt nr 7	22-21	44.69 ^v	1 ³ 6 ³	1247	1247
	Syd/ Väst : tomt nr 2	21-17	24.03 ^v			
7	Norr: tomt nr 6	21-22	44.69 ^v			
	Öster: gata	22-5-24	19.96 ⁺ 12.50 ^v	Del av Österteg		
	Söder: tomt nr 8	24-25	40.41 ^v	1 ³ 6 ³	1222	1222
	Sydväst: tomt nr 1	25-21	24.45 ^v			
8	Norr: tomt nr 7	25-24	40.41 ^v	Del av Österteg		
	Öster: gata	24-6-29	14.74 ^v 17.00 ^v	13 ¹	250	
	Söder: tomt nr 9	29-28	34.80 ^v	Del av Österteg		
	Väster: tomt nr 11	28-25	25.80 ^v	1 ³ 6 ³	843	1093
9	Norr: tomt nr 8	28-29	34.80 ^v	Del av Österteg 13 ¹	353	
	Öster: gata	29-7	21.87 ^v	Del av Österteg		
	Sydost: gata	7-8	11.48 ^v	1 ³ 6 ³	406	
	Söder: gata	8-30	19.77 ^v	Del av Österteg		
	VÄSTER: TOMT NR 10	30-28	37.60 ^v	2 ³¹	220	979
10	Norr: tomt nr 11	27-28	34.71 ^v	Del av Österteg		
	Öster: tomt nr 9	28-30	37.60 ^v	2 ³¹	231	
	Söder: gata	30-9-10	20.60 ^v 9.23 ^v	Del av Österteg		
	Syd/ Väst : gata	10-27	25.96 ^v	1 ³ 6 ³	806	1037

Tomt nr	Tomten angränsar			I tomten ingår		Tomtens areal m ²
	tomt, gata, plats e. d.	mellan gränspunkterna	med längd m	fastighet, fastighetsdel eller område	areal m ²	
1	2	3	4	5	6	7
11	Nordväst: tomt nr 1	26-25	40.53 ^v			
	Öster: tomt nr 8	25-28	25.80 ^v			
	Söder: tomt nr 10	28-27	34.71 ^v	Del av Österteg		
	Sydväst: gata	27-26	25.00 ^v	1 ³ 6 ³	943	943
<p>Umeå den 14 april 1956</p> <p><i>Karl Björksten</i></p> <p>Distriktslantmätare.</p> <p>Tillhör byggnadsnämndens beslut den..4/6... 1956 §..148. betygar</p> <p><i>Bengt Mattson</i></p> <p>Byggnadsnämndens ordförande</p> <p>Tillhör länsstyrelsens i Västerbottens län beslut den 3/9 1956. Umeå i landskansliet som ovan.</p> <p>På tjänstens vägnar:</p> <p><i>[Signature]</i></p> <p>Öqvist</p>						



Kallelse.

Härmed kallas de markägare som berörs av förslag till
bortindelning av Kv. Ejörnså, att under tiden 11/5 -
30/5 1956 taga del av förslaget å byggnadskontoret, Teg,
under kontorstid.

Anmärkingar mot förslaget skall göras skriftligen och
inlämnas till byggnadsnämnden senaste utställningsdagen.

Teg den 9/5 1956

Byggnadsnämnden.



Utdrag ur protokoll fört vid sammanträde med byggnadsnämnden i Tegs mop torsdagen den 26/4 1956.
Sammanträdet påbörjades kl. 15.00 och slutade kl. 17.10.

Närvarande: Ordföranden Bengt Moström, ledamöterna Oskar Larsson, Hilding Fumar samt suppleanterna för Birger Persson och Sture Berglund, herr Knut Bong och Nils Örring, arkitekt D. Sundberg, brandchef G. Björa och ingenjör R. Jäderberg.

§ 84.

Att jämte ordföranden justera dagens protokoll valdes Knut Bong.

§ 85.

Förelåg av distriktslantmätaren upprättat förslag till tomtindelning för Kv. Björkå.

Byggnadsnämnden beslöt antaga förslaget och utställa desamma för granskning.

=====

Justeras:
Bengt Moström
Knut Bong

Dag som ovan
Rune Jäderberg

Rätt utdraget, intyga:

B. Moström

S. Persson

Utdrag ur protokoll fört vid sammanträde med byggnadsnämnden i Tegs m:e tisdagen den 13/5 1952.

Kallelse hade skett i vanlig ordning och till sammanträdet hade infunnit sig herrar Oscar Larsson, Oskar Bäckström, Birger Persson, advokat H. Rumar, samt undertecknad Knut Bong ordförande. Som särskilt tillkallade infunno sig byggnadskonsulenten arkitekt J.D. Sundberg, brandchefen Sanfrid Johansson samt hälsovårdsnämndens ordförande O.A. Lövgren.

§ 44.

Att justera dagens protokoll valdes herrar Oskar Bäckström och Sanfrid Johansson.

+++++

§ 62.

Från ~~Emad~~ Larsson, Teg, förelåg framställning om tomtindelning av kvarteren Löjan, Sorteraren och Björkå.

Byggnadsnämnden beslöt befalla framställningen och hos distriktslantmätaren begära förslag till tomtindelning av kvarteren.

+++++

Justeras:
Oskar Bäckström
Sanfrid Johansson.

Dag som ovan.
Knut Bong
Ordf.

/ Gunnar Höök
Skr.

Rätt utdraget betyga:

..... *G. Höök*

..... *Knut Bong*

Utdrag ur protokoll fört vid sammanträde med byggnadsnämnden i Fags väg fredagen den 28/10 1955.

Sammanträdet började kl. 18.00 och slutade kl. 22.00.

Närvarande: Ordföranden Birger Persson, ledamöterna Oskar Bäckström, Knut Bong, Folke Bäckström och Hil-ding Runar. Stadsarkitekten D. Sundberg, Di-striktslantmätare L. Björkgren, Brandchef San-frid Johansson. Hälsovårdsnämndens ordförande O.A. Lövgren och undertecknad Ingeniör R. Jäderberg.

§ 293.

Att på nytt ordföranden justera dagens protokoll valdes herr Knut Bong.

=====:

§ 314.

Beslöts uppdraga åt distriktslantmätare L. Björkgren att låta verkställa partiell tomtindelning av Kv. Björkå så att kvarteret blir indelat i 7 st tomter i kvarterets norra del.

Likaledes beslöts om partiell tomtindelning av kvarteret Lien så att kvarteret blir indelat i 3 st tomter å norra delen.

=====:

Justerat:
Birger Persson
Knut Bong

Dag som ovan
Rune Jäderberg

Rätt utdraget, intygar:

Oscar Lundström
.....

Lisa Persson
.....