

Förslag till ändrad och utvidgad tomtindelning inom del av kvarteret Verkstaden samt upphävande av gällande tomtindelning inom kvarteret Upplaget i Umeå stad

Upprättat den 23 februari 1959 av

Nils Örnberg
Stadsingenjör

Jan Gunnarsson
Mättningsingenjör



År 1959 den 24 juli fastställdes A
denne karta angivna tomtindelning, vilket beslut
fjämligt 150 § 3 st. byggnadslagen vunnit laga kraft;
betygar Umeå i landskansliet som ovan.

St. kr. 1:— På tjänstens vägnar:
Herman Sandberg

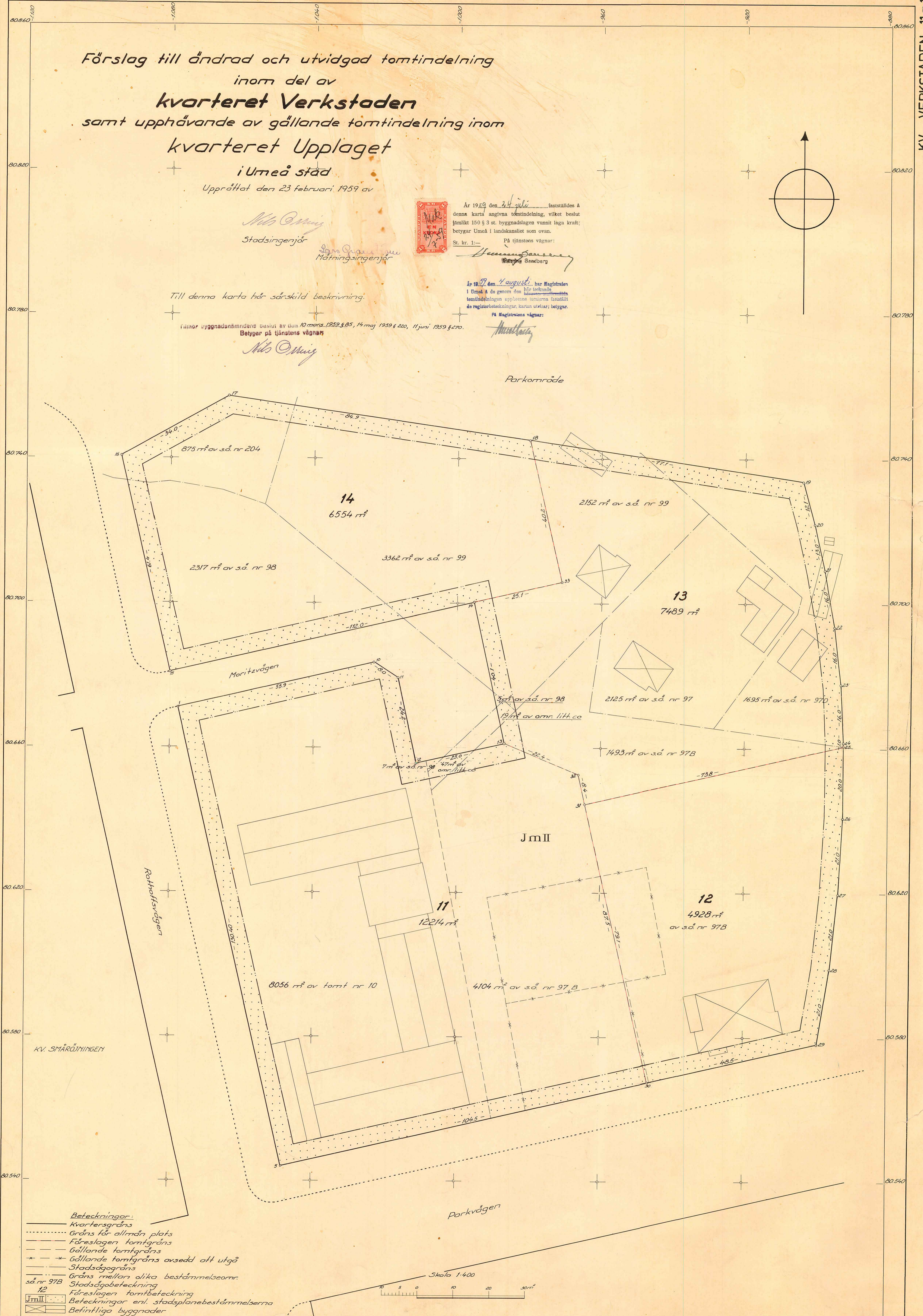
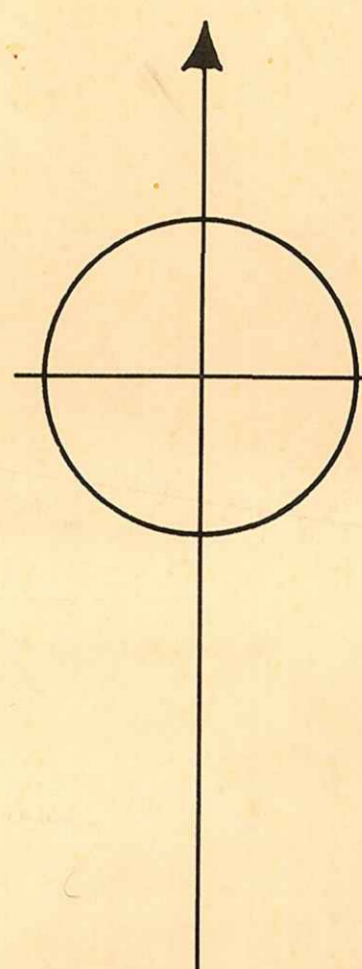
År 1959 den 4 augusti har Magistraten
i Umeå A de genom den här tecknade
tomtindelningen uppkomna tomtarna fastställt
de registerbeteckningar, karta utvisar; betygar.
På Magistratens vägnar:

M. Mattsson


Till denna karta hör särskild beskrivning.

Förklar byggnadsnämndens beslut av den 10 mars 1959 § 85, 14 maj 1959 § 220, 11 juni 1959 § 270.
Betygar på tjänstens vägnar

Nils Örnberg



- Beteckningar:**
- Kvarteregräns
 - Gräns för allmän plats
 - Förslagen tomtgräns
 - Gällande tomtgräns
 - * — * Gällande tomtgräns avsedd att utgå
 - Stadsägogräns
 - Gräns mellan olika bestämelseomr.
 - so nr 97B Stadsägobeteckning
 - 12 Förslagen tomtbeteckning
 - JmII Beteckningar enl. stadsplanebestämmelserna
 - ☒ Befintliga byggnader



ARKIVAKT 14/1959
Verkstaden
11-14