

# Karta

förändrade förslag till tomtindelning av

## kv SJUSTJÄRNAN


inom Tegs samhälle, Umeå landskommun,  
Västerbottens län,

upprättad år 1963 av

*Jan Björger*  
distriktslantmätare

*Karl Forsman*  
ingenjör

Skala 1:400



### Koordinatförteckning

Pkt	Märk	x	y
1	rm	77979.65	97824.49
2	"	977.48	836.80
3	"	972.51	884.54
4	"	971.00	932.37
5	"	964.40	937.87
6	"	929.41	937.45
7	"	932.00	881.00
8	"	937.50	831.30
9	"	940.00	818.00
10	"	975.98	851.22
11	"	973.34	876.58
12	"	971.74	909.03
13	"	930.76	907.97
14	"	932.93	872.55
15	"	935.79	846.70

### Beteckningar

- Kvartersgräns sammanfallande med fastighetsgräns
- " " " "
- Partområde
- Fastighetsgräns
- Tomtgräns
- Område som ej får bebyggas

År 1963 den 7 mars fastställdes å denna karta angivna tomtindelning, vilket beslut jämlikt 150 § 3 st. byggnadslagen varit laga kraft; betygar Umeå i landskansliet som ovan.

St. kr. 1:--

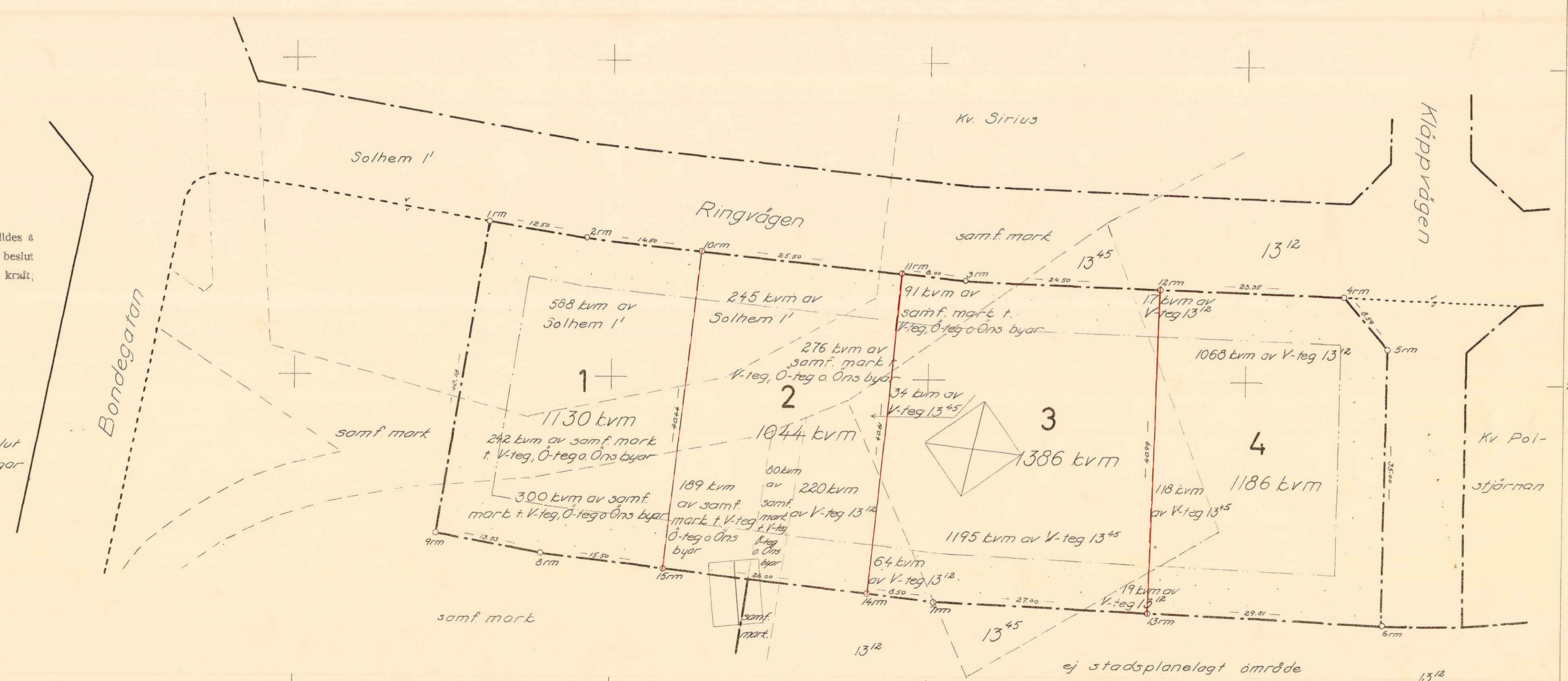
På tjänstens vägnar:

*Karl Forsman*

Tillhör byggnadsnämndens beslut den 27.12.1963 s. 273, betygar

*Carl-Olof Eriksson*  
byggnadsnämndens sekr.

Dnr T 102/63



LÄNSSTYRELSEN

I

VÄSTERBOTTENS LÄN

Nr III G3 8 64

UMEÅ LÄNSSTYRELSE  
BYGGNADSNÄMNDEN  
17 MRS. 1964  
§ 169 273-64

R E S O L U T I O N

Länsstyrelsen i Västerbottens län fastställer, med stöd av 33 § byggnadslagen, ett av byggnadsnämnden i Umeå landskommun den 27 december 1963 antaget förslag till tomtindelning av kvarteret Sju stjärnan inom Togs samhälle, Umeå landskommun, vilket förslag åskådliggjorts å en av distriktslantmätaren Lars Björkgren år 1963 upprättad karta med tillhörande beskrivning den 13 november 1963.

Enligt det sålunda fastställda förslaget indelas kvarteret i fyra tomter, betecknade nr 1 - 4.

Jämlikt 150 § tredje stycket byggnadslagen må klagan över detta beslut icke föras.


Länsstyrelsen fastställer tillika de å kartan och i beskrivningen använda tomtbeteckningarna.

Umeå i landskansliet den 7 mars 1964.

På länsstyrelsens vägnar:

I Oldenburg

Ruth Burgman



4006

Stämpel å res 6 kr  
Do å karta 1 kr

Byggnadsnämnden, Umeå 5

7/3-64

2480K-147/1964

SD. 17-2-64.

-5-

Hrk

LANSARKITEKTEN  
I VÄSTERBOTTENS LÄN  
DNR *G 186* DEN *2/12* 1964

*14* | *93* | *8* | *64*  
- 9. JAN. 1964  
Landskapsrådet i Umeå

LANDSKOMMUN  
BYGGNADSKONTORET  
18. NOV. 1963

# BESKRIVNING

till tomtindelning av kvarteret SJUSTJÄRNAN inom Tegs samhälle,  
Umeå landskommun, Västerbottens län.

## Förutsättningar, motiv m. m.

Till grund för tomtindelningen gäller en den 16/1 1962 fastställd stadsplan.

Kvarteret har tidigare icke tomtindelats.

Kvarteret är avsett för bostadsändamål.

Nedanstående fastigheter och sakägare beröras av tomtindelningsförslaget  
(hämtade ur lagfartsböckerna)

Fastighet Ägare, adress

Solhem 1<sup>1</sup> ✓ ✓ Edvin Edström, Y Ultervattnet, Robertsfors

Västerteg 13<sup>12</sup> ✓ ✓ Helge Lundström, Box 1204, Teg

Västerteg 13<sup>45</sup> ✓ ✓ Helge Lundström, Box 1204, Teg

samf. mark till  
Västertegs, Östertegs ✓  
och Öns byar ✓ Byålderman Folke Gabrielsson, Tjärhovsgatan, Teg

### Servitutsinnehavare:

Västerteg 8<sup>46</sup> Johan Rudolf Kröger, Åldermansvägen Umeå 5

Västerteg 33<sup>1</sup> Lovisa Pettersson, Box 1205 Umeå 5

*9/1 ovan  
teckes  
mullad  
Kraatz  
m*


2480K-147/1964

- 0 -

Genom den föreslagna tomtindelningen indelas kvarteret i tomter, vilka beskrivas sålunda:

Tomt nr	Tomten angränsar			I tomten ingår		Tomtens areal m <sup>2</sup>
	tomt, gata, plats e. d.	mellan gräns-punkterna	med längd m	fastighet, fastighetsdel eller tomtområde	areal m <sup>2</sup>	
1	2	3	4	5	6	7
1	Norr: Ringvägen	1-2	12.50	Av Solhem 1 <sup>1</sup>	588	1130
	Norr: Ringvägen	2-10	14.50	Av samf. mark t.		
	Öster: tomt nr 2	10-15	40.44	V-teg, Ö-teg och		
	Söder: Parkmark	15-8	15.50	Öns byar	542	
	Söder: Parkmark	8-9	13.53			
	Väster: Parkmark	9-1	40.18			
2	Norr: Ringvägen	10-11	25.50	Av Solhem 1 <sup>1</sup>	245	1044
	Öster: tomt nr 3	11-14	40.61	Av Västerteg 13 <sup>12</sup>	220	
	Söder: ej spl. lagt 6. parkm	14-15	26.00	Av Västerteg 13 <sup>45</sup>	34	
	Väster: tomt nr 1	15-10	40.44	Av samf. mark t.		
				V-teg, Ö-teg och Öns byar	545	
3	Norr: Ringvägen	11-3	8.00	Av Västerteg 13 <sup>12</sup>	100	1386
	Norr: Ringvägen	3-12	24.50	Av Västerteg 13 <sup>45</sup>	1195	
	Öster: tomt nr 4	12-13	40.99	Av samf. mark t.		
	Söder: ej stadsplanel. omr	13-7	27.00	V-teg, Ö-teg och		
	Söder: " " "	7-14	8.50	Öns byar	91	
	Väster: tomt nr 2	14-11	40.61			
4	Norr: Ringvägen	12-4	23.35	Av Västerteg 13 <sup>12</sup>	1068	1186
	Nordost: Parkmark	4-5	8.59	Av Västerteg 13 <sup>45</sup>	118	
	Öster: Parkmark	5-6	35.00			
	Söder: ej stadsplanel. omr.	6-13	29.51			
	Väster: tomt nr 3	13-12	40.99			

Umeå den 13 november 1963

  
 distriktslantmätare

