

# Karta

rörande förslag till tomtindelning av del av

## kv MÅRDEN

inom Tegs samhälle, Umeå landskommun;

Västerbottens län

upprättad år 1963 av

*Åke Björkman*  
distriktslantmätare

*Jarl Franman*  
ingenjör


### Koordinatförteckning

Pkt	Mark	x	y
1	rm	78 891.20	96 917.60
2	.	896.43	907.93
3	.	921.01	899.15
4	.	930.91	904.60
5	rg	939.26	932.27
11	.	939.92	97 100.77
12	rm	999.45	132.41
13	.	79 006.62	156.35
14	.	001.41	165.59
15	.	78 972.70	174.30
16	.	963.03	168.02
17	.	961.15	144.30
18	.	961.06	143.10
19	rg	95 180	112.36
25	.	900.93	96 943.64
26	.	998.01	97 127.62
27	.	959.88	139.19

### Beteckningar

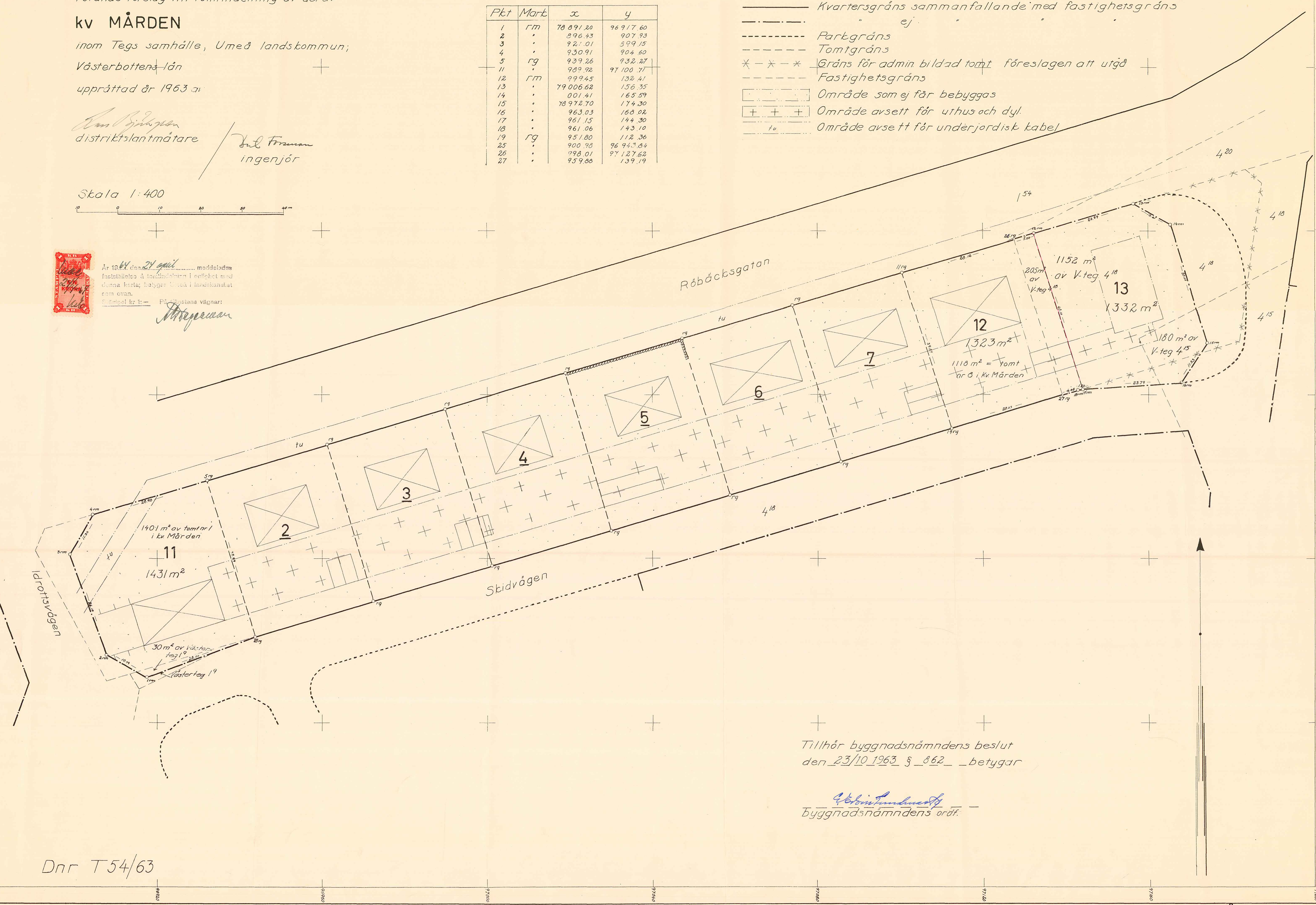
- Kvarteregräns sammanfallande med fastighetsgräns
- - - ej
- - - - - Parkgräns
- - - - - Tomtgräns
- \* - \* - \* Gräns för admin bildad tomt föreslagen att utgå
- - - - - Fastighetsgräns
- □ □ □ □ Område som ej får bebyggas
- + + + + + Område avsett för uthus och dyl.
- tu Område avsett för underjordisk kabel

Skala 1:400



År 1964 den 24 april meddelades fastställelse A tomtindelning i samband med denna karta; bebyggelse i landskansliet som ovan.

Distriktslantmätare: *Åke Björkman*



Tillhör byggnadsnämndens beslut  
den 23/10 1963 § 862 betygat

*Åke Björkman*  
byggnadsnämndens ordf.

Dnr T54/63

LÄNSSTYRELSEN

I

VÄSTERBOTTENS LÄN

Nr III G3 187 63

R E S O L U T I O N

Länsstyrelsen i Västerbottens län fastställer, med stöd av 33 § byggnadslagen, ett av byggnadsnämnden i Umeå landskommun den 23 oktober 1963 antaget förslag till ändrad tomtindelning för del av kvarteret Mården inom Tega samhälle i kommunen, vilket förslag åskådliggjorts å en av distriktslantmätaren Lars Björkgren år 196 upprättad karta med tillhörande beskrivning den 23 augusti 1963.

Enligt det sålunda fastställda förslaget indelas kvartersdelen i tre tomter, betecknade nr 11 - 13.

Länsstyrelsen fastställer tillika de å kartan och i beskrivningen använda tomtbeteckningarna.

Den som är missnöjd med detta beslut har att, vid talans förlust, inom 3 veckor från denna dag däröver anföra besvär hos Konungen, vilka besvär skola ingivas eller i betalt brev insändas till Kungl. Kommunikationsdepartementet; dock att klagan må föras allenast av sakägare, som i ärendet framställt yrkande, vilket helt eller delvis lämnats utan bifall.

Umeå i landskansliet den 24 april 1964.


På länsstyrelsens vägnar:

*[Signature]*  
I Oldenburg

*[Signature]*  
Ruth Burgman

Stämpel å res 6 kr  
do å karta 1 kr  
244-1166

Byggnadsnämnden, Umeå 5  
2480K-144/1964



3401

93	18763
Ink 18 DEC. 1963	
Landskontoret i Umeå	

# BESKRIVNING

till tomtindelning av <sup>del av</sup> kvarteret MÅRDEN inom Tegs samhälle, Umeå landskommun, Västerbottens län.

## Förutsättningar, motiv m. m.

Till grund för tomtindelningen gäller en den 15/3 1963 fastställd stadsplan.

Kvarteret har tidigare varit tomtindelad, fastställt den 24/7 1950.

Kvarteret är avsett att bebyggas med bostadsfastigheter. Närmare detaljer om hushöjd m.m. återfinnas i stadsplanebestämmelserna.

Nedanstående fastigheter och sakägare beröras av tomtindelningsförslaget (hämtade ur lagfartsböckerna).

Fastighet	Ägare, adress
Västerteg 1 <sup>9</sup> ✓	✓ Karl Arvid Lundström, Riksvägen 51, Teg
Mården 1 ✓	✓ Karl Arvid Lundström, Riksvägen 51, Teg
2 ✓	✓ Ragnar Wänman, Riksvägen 49, Teg
3 ✓	✓ Sven Johansson, Riksvägen 47, Teg
4 ✓	✓ John Folke Brännström, Riksvägen 45, Teg
5 ✓	✓ Anna Marianne Sandström, Riksvägen 43, Teg
6 ✓	✓ Seth Arne Axelsson, Riksvägen 41, Teg
7 ✓	✓ Lars Harry Kriström o. h.h. Ingrid Vilhelmina, Riksvägen 39, Teg
8 ✓	✓ Karl Lennart Eriksson, Riksvägen 37, Teg
Västerteg 4 <sup>15</sup> ✓	✓ Bertil August Jonsson, Box 1093, Teg
Västerteg 4 <sup>18</sup> ✓	✓ Helge Jonsson och Sigfrid Jonsson, Box 1090, Teg

Genom den föreslagna tomtindelningen indelas kvarteret i tomter, vilka beskrivas sålunda:

Tomt nr	Tomten angränsar			I tomten ingår		Tomtens areal m <sup>2</sup>
	tomt, gata, plats e. d.	mellan gräns-punkterna	med längd m	fastighet, fastighetsdel eller tomtområde	areal m <sup>2</sup>	
1	2	3	4	5	6	7
11	Norr: Röbäcksgatan	4-5	28.90	Av Mården 1	1401	
	Öster: tomt nr 2	5-25	39.99	Av Västerteg 1 <sup>9</sup>	30	
	Sydost: Skidvägen	25-1	28.00			
	Sydväst: gatuhörn	1-2	10.99			
	Väster: Idrottsvägen	2-3	26.10			
	Nordost: gatuhörn	3-4	11.30			1431 ✓
12	Norr: Röbäcksgatan	11-26	28.12	Mården 8	1118	
	Norr: Röbäcksgatan	26-12	5.00	Av Västerteg 4 <sup>18</sup>	205	
	Öster: tomt nr 13	12-17	40.10			
	Söder: Skidvägen	17-18	1.20			
	Sydost: "	18-27	4.08			
	Sydost: "	27-19	28.03			
	Väster: tomt nr 7	19-11	39.89			1323 ✓
13	Norr: Röbäcksgatan	12-13	24.99	Av Västerteg 4 <sup>15</sup>	180	
	Nordost: Parkområde	13-14	10.61	Av Västerteg 4 <sup>18</sup>	1152	
	Öster: Parkområde	14-15	30.00			
	Sydost: Parkområde	15-16	11.53			
	Söder: Skidvägen	16-17	23.79			
	Väster: tomt nr 12	17-12	40.10			1332 ✓
<p>Umeå den 28 augusti 1963</p> <p><i>Einar Björk</i> distriktslantmätare</p> <p><i>Jan Torner</i> ingenjör</p>						

