

Karta

förändrade förslag till tomtindelning av kvarteret

VINKELN

i Tegs samhälle, Umeå socker,
Västerbottners län,
upprättad år 1962 av

And Björkqvist
distriktsarkitekt

Skala 1:400

Koordinatförteckning

Pkt.	Mark.	X	Y
51	rnc	78447.75	97944.69
52	rnc	454.01	950.39
53		454.70	964.97
54		455.38	979.56
55		456.07	994.14
56	rnc	456.91	98011.82
57	rnc	450.96	018.57
58		481.42	023.57
59	rnc	408.74	021.00
60		397.57	023.89
61	rnc	376.92	015.29
62	rnc	386.59	97989.01
63	rnc	407.42	996.43
64	rnc	426.11	995.54
65		425.42	980.96
66		424.74	966.38
67	rnc	423.77	945.86

Beteckningar

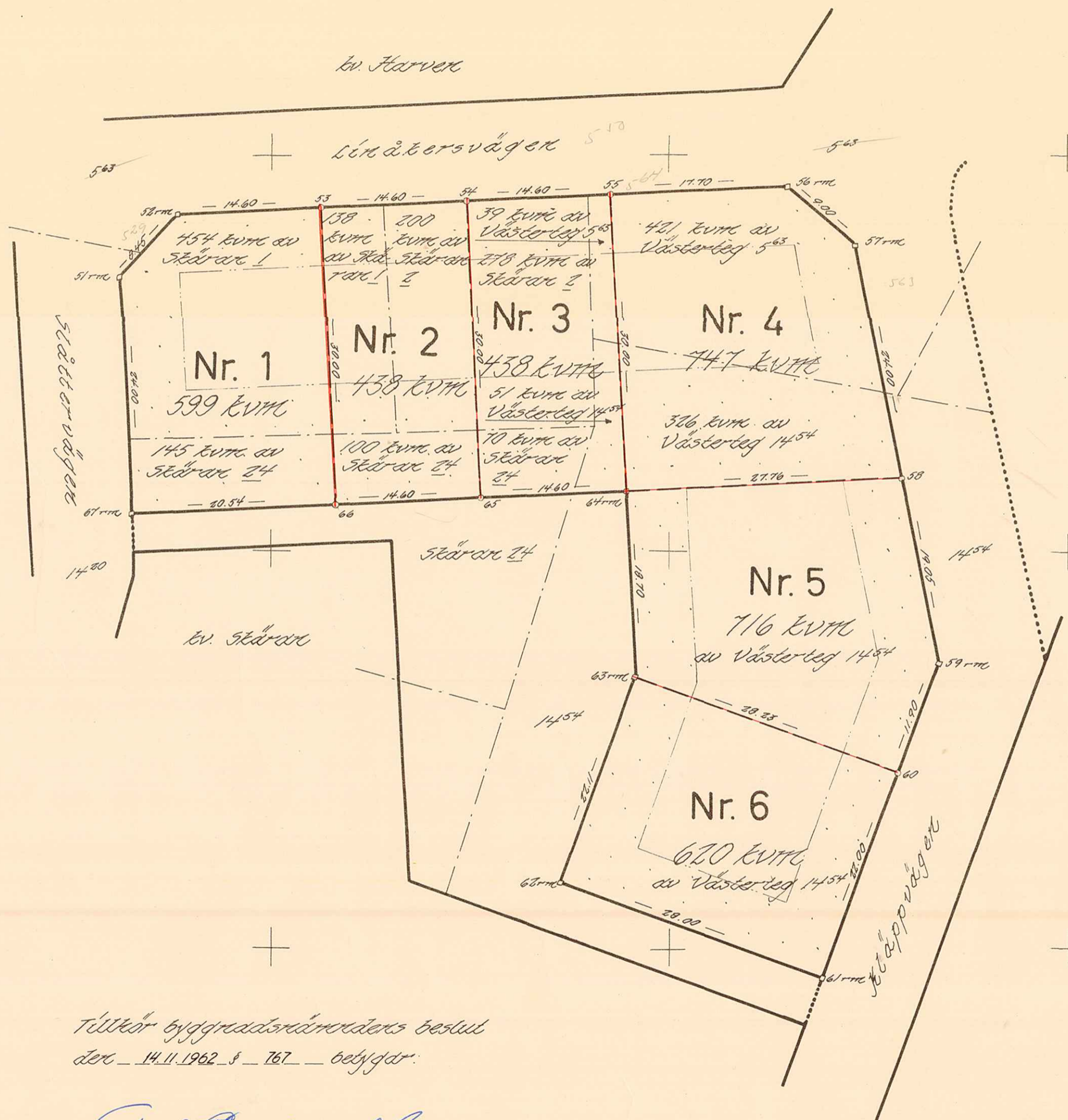
- kvartersgränser.
- förmark.
- - - - - tomtgränser.
- - - - - fastighetsgränser.
- område som ej får bebyggas.



År 1962 den 13 juni fastställdes å denna karta angivna tomtindelning, vilket beslut jämlikt 150 § 3 st. byggnadslagen vunnit laga kraft; betygar Umeå i landskansliet som ovan.

St. kr. 1:--

På tjänstens vägnar:
And Björkqvist



Tillhör byggnadsnämndens beslut
den 14.11.1962 § 767 - betygat.

And Björkqvist
byggnadsnämndens ordf.

UMEÅ LÄNSKOMMUN
BYGGNADSKONTORET
20. MAJ 1963

Dnr. T 26/62.

Bn § 594/63


LÄNSSTYRELSEN

I

VÄSTERBOTTENS LÄN

Nr

III G3 91 63



R E S O L U T I O N

Länsstyrelsen i Västerbottens län fastställer, med stöd av 33 § byggnadslagen, ett av byggnadsnämnden i Umeå landskommun den 14 november 1962 antaget förslag till tomtindelning inom kvarteret Vinkeln i Tega samhälle, Umeå landskommun vilket förslag åskådliggjorts å en av distriktslantmätaren Lars Björkgren år 1962 upprättad karta med tillhörande beskrivning den 8 oktober 1962.

Enligt det sålunda fastställda förslaget indelas kvarteret i sex tomter, betecknade nr 1 - 6.

Jämlikt 150 § tredje stycket byggnadslagen må klagan över detta beslut icke föras.


Länsstyrelsen fastställer tillika de å kartan och i beskrivningen använda tomtbeteckningarna.

Umeå i landskansliet den 10 juli 1963.

På länsstyrelsens vägnar:

[Handwritten signature]
I Oldenburg

[Handwritten signature]
Leopold Nilsson



Stämpel
do å karta
Summa:

6:-
1:-
7:-

Byggnadsnämnden i
Umeå landskommun

15/7-63/63

2480K-144/1963

od. 17-59-63.

Umeå 37/4/62 -5-

Te	93	91	63
ICK 31 MAJ 1963			
Landskänsligt i Umeå			

UMEÅ LANDSKOMMUN
BYGGNADSKONTORET
16. OKT. 1962

BESKRIVNING

till tomtindelning av kvarteret VINKELN i Tegn samhälle, Umeå socken, Västerbottens län.

Förutsättningar, motiv m. m.

Till grund för tomtindelningen ligger en den 16 jan. 1962 fastställd stadsplan.

Kvarteret har tidigare utgjort del av kv. Skäran fastställd den 7/9 1957. ~~Kvarteret har tidigare varit i Umeå kommun och i Västerbottens län.~~

Kvarteret är avsett att bebyggas med bostadsfastigheter. Närmare detaljer om hushöjd m.m. återfinnas i stadsplanebestämmelserna.

Nedanstående fastigheter och sakägare beröras av tomtindelningsförslaget (hämtade ur lagfartsböckerna).

Fastighet	Ägare, adress
Skäran 24	Umeå kommun, Tegn
Västerteg 5:63	Umeå landskommun, Tegn
" 14:54	d:o
Skäran <u>1</u>	d:o
" <u>2</u>	d:o
" <u>24</u>	d:o


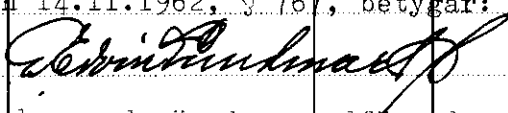
Förslaget godkännes och medgiva vi att byggnadsnämnden företager ärendet i avgörande utan utställning enligt 34 § 2 mom. BS.

*3/5 klar
locke*

.....*Alf Fager*.....
 Kommunalnämndens ordförande i
 Umeå landskommun
 ägare av Västerteg 5:63
 " 14:54
 Skäran 1,2 och 24

Genom den föreslagna tomtindelningen indelas kvarteret i tomter, vilka beskrivas sålunda:

Tomt nr	Tomten angränsar			I tomten ingår		Tomtens areal m ²
	tomt, gata, plats e. d.	mellan gräns-punkterna	med längd m	fastighet, fastighetsdel eller tomtområde	areal m ²	
1	2	3	4	5	6	7
1	Norr: Linåkersvägen	52-53	14.60 ✓	Av Skäran 1	454 ✓	599 ✓
	Öster: tomt nr 2	53-66	30.00 ✓	" " 24	145 ✓	
	Söder: parkmark	66-67	20.54 ✓			
	Väster: Slättervägen	67-51	24.00 ✓			
	Nordväst: gatuhörn	51-52	8.45 ✓			
2	Norr: Linåkersvägen	53-54	14.60 ✓	Av Skäran 1	138 ✓	438 ✓
	Öster: tomt nr 3	54-65	30.00 ✓	" " 2	200 ✓	
	Söder: parkmark	65-66	14.60 ✓	" " 24	100 ✓	
	Väster: tomt nr 1	66-53	30.00 ✓			
3	Norr: Linåkersvägen	54-55	14.60 ✓	Av Skäran 2	278 ✓	438 ✓
	Öster: tomt nr 4	55-64	30.00 ✓	" " 24	70 ✓	
	Söder: parkmark	64-65	14.60 ✓	" Västerteg 5:63	39 ✓	
	Väster: tomt nr 2	65-54	30.00 ✓	Av Västerteg 14:54	51 ✓	
4	Norr: Linåkersvägen	55-56	17.70 ✓	Av Västerteg 5:63	421 ✓	747 ✓
	Nordost: gatuhörn	56-57	9.00 ✓	" " 14:54	326 ✓	
	Öster: Kläppvägen	57-58	24.00 ✓			
	Söder: tomt nr 5	58-64	27.76 ✓			
	Väster: tomt nr 3	64-55	30.00 ✓			
5	Norr: tomt nr 4	64-58	27.76 ✓	Av Västerteg 14:54	716	716 ✓
	Öster: Kläppvägen	58-59	19.05 ✓			
	Sydost: Kläppvägen	59-60	11.90 ✓			
	Sydväst: tomt nr 6	60-63	28.23 ✓			
	Väster: parkmark	63-64	18.70 ✓			

Tomt nr	Tomten angränsar			I tomten ingår		Tomtens areal m ²
	tomt, gata, plats e. d.	mellan gränspunkterna	med längd m	fastighet, fastighetsdel eller tomtområde	areal m ²	
1	2	3	4	5	6	7
6	Nordost: tomt nr 5	63-60	28.23 ✓	Av Västerteg 14:54	620	
	Sydost: Kläppvägen	60-61	22.00 ✓			
	Sydväst: parkmark	61-62	28.00 ✓			
	Nordväst: parkmark	62-63	22.11 ✓			620 ✓
<p>Umeå den 8 okt. . 1962</p>  <p>distriktslantmätare</p>						
<p>Tillhör byggnadsnämndens beslut den 14.11.1962, § 767, betygar:</p>  <p>byggnadsnämndens ordförande</p>						
<p>Tillhör länsstyrelsens i Västerbottens län beslut den 10/2 1963 . Umeå i landskansliet som ovan.</p> <p>På tjänstens vägnar:</p> 