

# Karta

rörande förslag till tomtindelning av del av


## kv HEMMET

från Tegs sorkälle, Umeå landstommare, Västerbottners län;  
upprättad år 1963 av:

*Olof Bohrn* / *Boul Forsman*

t.f. distriktslantmätare

Skala 1:400



### Koordinatförteckning

Pkt	Mark	x	y
1	TTU	78508.38	97446.17
2		493.28	470.95
3		484.49	494.88
4	TTU	473.40	525.07
5	TTU	447.30	507.97
6	TTU	444.15	500.30
7		450.70	482.47
8		459.49	458.53
9	TTU	467.77	436.00
10	TTU	475.25	432.69
11	TTU	489.64	439.33

### Teckningar

- Kvartergräns sammanfallande med fastighetsgräns
- Kvartergräns ej sammanfallande med fastighetsgräns
- Tomtgräns
- Fastighetsgräns
- Område som ej får bebyggas

Tillhör byggnadsnämndens beslut  
den 14.8.1963 - § 639 betygar:

byggnadsnämndens sek.

Ar 19.67 den 25 juni fastställdes denna karta angivna tomtindelning, vilket beslut jämlikt 150 § 3 st. byggnadslagen vunnit laga kraft; betygar Umeå i landskansliet som ovan.

St. kr. 1:—

På tjänstens vägnar:

*M. Jansson*  
Ej tomtindelat mark

kv. Horisonten

Ringvägen

Nr 1

1009 kvtr

av Västerteg 15<sup>25</sup>

Nr 2

918 kvtr

av Västerteg 15<sup>25</sup>

Nr 3

990 kvtr

av Västerteg 47<sup>1</sup>

Ålderstuvägen

kv. Horisonten

kv. Sköfvingen

Dnr T 10/61

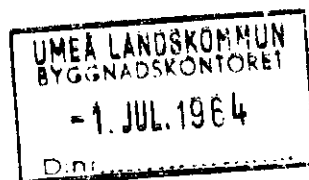
HEMMET 1-3 (T)

2480K-143/1964

LÄNSSTYRELSEN

I  
VÄSTERBOTTENS LÄN

Nr III G3 57 64



R E S O L U T I O N

Länsstyrelsen i Västerbottens län fastställer, med stöd av 33 byggnadslagen, ett av byggnadsnämnden i Umeå landskommun den 14 augusti 1963 antaget förslag till tomtindelning för del av kvarteret Hemmet inom Tega samhälle i kommunen, vilket förslag åskådliggjorts å en av t.f. distriktslantmätaren Olle Bobrink år 1963 upprättad karta med tillhörande beskrivning den 5 augusti 1963.

Enligt det sålunda fastställda förslaget indelas kvartersdelen i tre tomtar, betecknade nr 1 - 3.

Jämlikt 150 § tredje stycket byggnadslagen må klagan över detta beslut icke föras.

Länsstyrelsen fastställer tillika de å kartan och i beskrivningen använda tomtbeteckningarna.


Umeå i landskansliet den 25 juni 1964.

På länsstyrelsens vägnar:

*Ture Sandelin*  
Ture Sandelin

5368

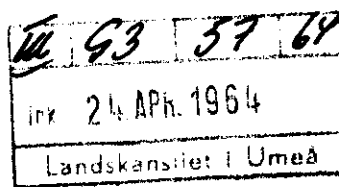
*Henning Sandberg*  
Henning Sandberg



Stämpel 6:-  
do å karta 1:- 2.5/6-64 L.H. 25/6 L.S.  
Summa 7 kronor.

Byggnadsnämnden i Umeå landskommun.

2480K-143/1964



## BESKRIVNING

*till tomtindelning av <sup>del av/</sup> kvarteret*

H E M M E T inom Tegn samhälle, Umeå landskommun, Västerbottens län.

### Förutsättningar, motiv m. m.

Till grund för tomtindelningen ligger en den 16.1.62 fastställd stadsplan.

Kvarteret har tidigare icke tomtindelats.

Aktuell del av kvarteret är avsedd för bostadsändamål.

Nedanstående fastigheter och sakägare beröras av tomtindelningsförslaget (hämtade ur lagfartsböckerna).

Fastighet	Ägare, adress
-----------	---------------

Västerteg 15:25 v	Db efter Fritz Helmer Sandström, Box 1223 A, Teg
-------------------	--

" 47:1 v	Umeå landskommun, Teg
----------	-----------------------

Genom den föreslagna tomtindelningen indelas kvarteret i tomter, vilka beskrivas sålunda:

Tomt nr	Tomten angränsar			I tomten ingår		Tomtens areal m <sup>2</sup>
	tomt, gata, plats e. d.	mellan gräns-punkterna	med längd m	fastighet, fastighetsdel eller tomtområde	areal m <sup>2</sup>	
1	2	3	4	5	6	7
1	Norr: ej tomtindelad mark	1-2	26.40	Av Västerteg 15:25	/ 1009	
	Öster: tomt nr 2	2-8	36.00			
	Söder: Åldermansvägen	8-9	24.00			
	Sydväst: gatuhörn	9-10	8.18			
	Väster: Ringvägen	10-11	15.85			
	Väster: Ringvägen	11-1	14.46			
2	Norr: ej tomtindelad mark	2-3	25.49	Av Västerteg 15:25	918	
	Öster: tomt nr 3	3-7	36.00			
	Söder: Åldermansvägen	7-8	25.50			
	Väster: tomt nr 1	8-2	36.00			
3	Norr: ej tomtindelad mark	3-4	32.16	Av Västerteg 47:1	990	
	Öster: parkmark	4-5	31.20			
	Sydöst: gatuhörn	5-6	8.29			
	Söder: Åldermansvägen	6-7	19.00			
	Väster: tomt nr 2	7-3	36.00			

Umeå den 5 augusti 1963

*Erik Robertsson*  
t.f. distriktslantmätare

Tomt nr	Tomten angränsar			I tomten ingår		Tomtens areal m <sup>2</sup>
	tomt, gata, plats e. d.	mellan gränspunkterna	med längd m	fastighet, fastighetsdel eller tomtområde	areal m <sup>2</sup>	
1	2	3	4	5	6	7
	<p>Härmed medgiver undertecknade markägare att förslag till tomtindelning för del av kv. HEMMET, tomterna 1-3, upprättat år 1963, får antagas utan utställningsförfarande enligt 34 § BS.</p>					
	<p>Db. efter Fritz Helmer Sandström, box 1223 A, TEG Ägare av Västerteg 15:25</p>			<p>Umeå landskommun, TEG Ägare av Västerteg 47:1</p>		
	<p><i>Hilda Sandström ✓</i> <i>Alma Sandström ✓</i></p>			<p><i>[Signature]</i></p>		
	<p>Tillhör byggnadsnämndens beslut den 14.8.1963 § 639 betygar:</p>					
	<p><i>[Signature]</i> byggnadsnämndens sekr.</p>					
	<p>Tillhör länsstyrelsens i Västerbottens län beslut den 25/6 1964. Umeå i landskansliet som ovan.</p>					
	<p>På tjänstens vägnar: <i>[Signature]</i></p>					