




11-12-63



4rk



BESKRIVNING

till tomtindelning av kvarteret Spaden

i Tegs samhälle, Umeå socken och landskommun, Västerbottens län.

Förutsättningar, motiv m. m.

Begränsningslinjerna för ifrågavarande kvarter äro angivna å en för samhället den 16/1 1962 fastställd stadsplan.

Kvarteret har tidigare icke varit tomtindelad.

Kvarteret är avsett för bostadsändamål.

Nedanstående fastigheter och markägare beröras av tomtindelningsförslaget (hämtade ur lagfartshöckerna).

Fastighet	Ägare	Adress
Österteg 3:2 ✓	Bo Gustav och Nils Gunnar Sjögren ✓	box 1193, Teg
Österteg 3:3 ✓	Gustav Tegström $\frac{1}{2}$ Johan Emil Eriksson $\frac{1}{2}$ ✓	box 1180, Teg box 1189, Teg
Österteg 3:14 ✓	Nils Johan Bertil Hällgren ✓	box 1191, Teg
Samf.mark t. Västerteg, Österteg o Öns byar	Folke Gabrielsson för vidstående samf.	Bondegatan, Teg

*1/3
Olov [Signature]*

Genom den föreslagna tomtindelningen indelas kvarteret i tomter, vilka beskrivas sålunda:

Tomt nr	Tomten angränsar			I tomten ingår		Tomtens areal m ²		
	tomt, gata, plats e. d.	mellan gräns-punkterna	med längd m	fastighet, fastighetsdel eller tomtområde	areal m ²			
1	2	3	4	5	6	7		
1	Norr: parkmark	7-15	23.07	Av Österteg 3:2	1027	1027 ✓		
	Öster: tomt nr 2	15-14	35.20					
	Söder: Cirkelgatan	14-5	7.68					
	Söder: -"-	5-6	28.52					
	Väster: parkmark	6-7	35.91					
2	Norr: parkmark	15-12	25.87	Av Österteg 3:2	914	914 ✓		
	Öster: tomt nr 3	12-13	34.93					
	Söder: Cirkelgatan	13-4	10.85					
	" "	4-14	15.25					
	Väster: tomt nr 1	14-15	35.20					
3	Väster: parkmark	12-8	7.50	Av Österteg 3:2	710	1013 ✓		
	Nordost: tomt nr 4	8-11	36.59				Av Österteg 3:14	278
	Öster: Bigatan	11-1	12.31				Av samf. mark t. Västerteg-Österteg och Öns byar	25
	Sydost: gatuhörn	1-2	9.06					
	Söder: Cirkelgatan	2-3	15.08					
	Söder: Cirkelgatan	3-13	12.70					
	Väster: tomt nr 2	13-12	34.93					
4	Norr: parkmark	9-10	36.43	Av Österteg 3:3	674	1136 ✓		
	Öster: Bigatan	10-11	30.31	Av Österteg 3:2	205			
	Söder: tomt nr 3	11-8	36.59	Av Österteg 3:14	252			
	Väster: parkmark	8-9	31.94	Av samf. mark t. V-teg, Ö-teg och Öns byar	5			

Umeå den 6 december 1962.



 distriktslantmätare

