

Tillhör byggnadsnämndens beslut
 den 12.6.1963 s. 476 betygar:

Pedagogiska
 byggnadsnämndens ordf.

År 1963 den 1 november fastställdes å
 denna karta angivna tomtindelning, vilket beslut
 jämlikt 150 § 3 st. byggnadslagen vunnit laga kraft;
 betygar Umeå i landskansliet som ovan.

St. kr. 1:—

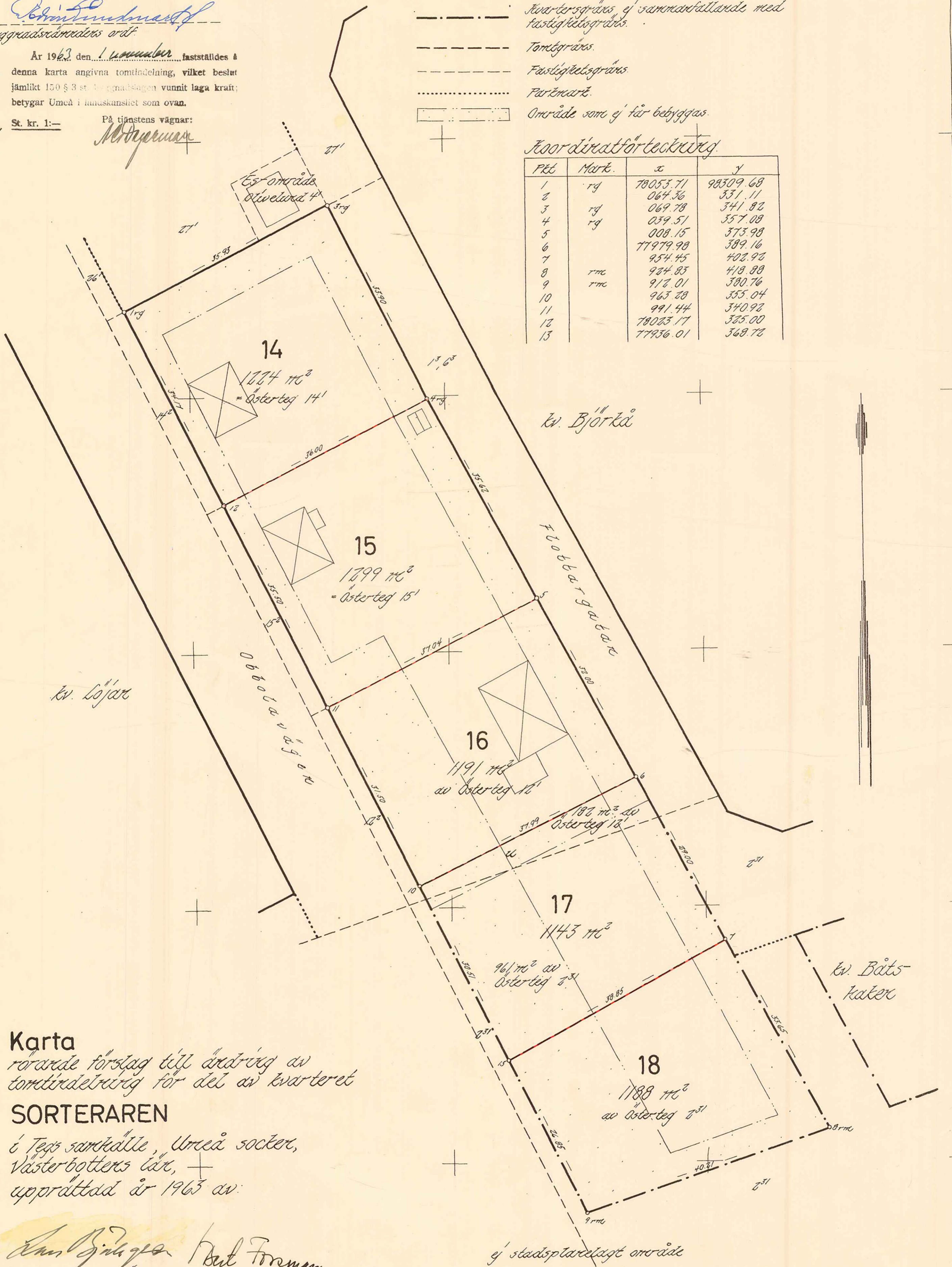
På tjänstens vägnar:
M. Bergman

Beteckningar

- Kvarteregränns sammanfallande med fasthetsgränns
- - - - - Kvarteregränns ej sammanfallande med fasthetsgränns
- - - - - Tomtgränns
- - - - - Fasthetsgränns
- Partigränns
- Område som ej får bebyggas

Koordinatförteckning

PKB	Mark.	x	y
1	rg	78057.71	98309.68
2		064.36	331.11
3	rg	069.78	341.82
4	rg	039.51	357.08
5		008.15	373.98
6		77979.98	389.16
7		954.45	402.92
8	rnc	984.85	418.88
9	rnc	912.01	380.76
10		963.28	335.04
11		991.44	340.92
12		78023.17	335.00
13		77936.01	368.72



Karta

förordade förslag till ändring av
 tomtindelning för del av kvarteret

SORTERAREN

i Tejs samhälle, Umeå socker,
 Västerbottens län,
 upprättad år 1963 av:

Åke Berggren Karl Forman
 distriktsarkitekt

Skala 1:400



Dnr. T 57/63

LÄNSSTYRELSEN

I

VÄSTERBOTTENS LÄN

Nr III G3 126 63

R E S O L U T I O N

Länsstyrelsen i Västerbottens län fastställer, med stöd av 33 § byggnadslagen, ett av byggnadsnämnden i Umeå landskommun den 12 juni 1963 antaget förslag till ändrad tomtindelning för del av kvarteret Sorteraren i Tegs samhälle inom Umeå landskommun vilket förslag åskådliggjorts å en av distriktslantmätaren Lars Björkgren år 1963 upprättad karta med tillhörande beskrivning den 7 juni 1963

Enligt det sålunda fastställda förslaget indelas kvartersdelen i fem tomter, betecknade nr 14 - 18.

Jämlikt 150 § tredje stycket byggnadslagen må klagan över detta beslut icke föras.


Länsstyrelsen fastställer tillika de å kartan och i beskrivningen använda tomtbeteckningarna.

Umeå i landkansliet den 1 november 1963.

På länsstyrelsens vägnar:

[Signature]
I Oldenburg

[Signature]
Leopold Nilsson



Stämpel å res 6:- Byggnadsnämnden i Umeå landskommun
Do å karta 1: *[Handwritten]*

1191

2480K-139/1963

U	93	126	63
INK. - 7.000 1503			
Landskontoret, Umeå			

BESKRIVNING

ändring av/ för del/
till/ tomtindelning/av kvarteret

SORTERAREN i Tegs samhälle,
Umeå socken, Västerbottens län.

Förutsättningar, motiv m. m.

Till grund för tomtindelningen ligger en den 16/8 1955 fastställd stadsplan.

Kvarteret har tidigare varit föremål för tomtindelning. Kvarteret är avsett att bebyggas med bostadsfastigheter. Närmare detaljer om hushöjd m.m. återfinnas i stadsplanebestämmelserna.

Nedanstående fastigheter och sakägare beröras av tomtindelningsförslaget (hämtade ur lagfartsböckerna).


<u>Fastighet</u>	<u>Ägare, adress</u>
Österteg 2:31 ✓	✓ Karl Ture Jonsson, Östteg, Teg
" 12:1 ✓	✓ Milton Eriksson o.h.h. Eva, Obbolavägen 73, Teg
" 14:1 ✓	✓ Knut Kristoffersson, Box 4407, Teg
" 15:1 ✓	✓ Dagmar Gradin, Obbolavägen 71, Teg

Genom den föreslagna tomtindelningen indelas kvarteret i tomter, vilka beskrivas sålunda:

Tomt nr	Tomten angränsar			I tomten ingår		Tomtens areal m ²	
	tomt, gata, plats e. d.	mellan gränspunkterna	med längd m	fastighet, fastighetsdel eller tomtområde	areal m ²		
1	2	3	4	5	6	7	
14	Norr: parkmark	1-3	35.93	= Österteg 14:1	1224	1224 /	
	Öster: Flottargatan	3-4	33.90				
	Söder: tomt nr 15	4-12	36.00				
	Väster: Obbolavägen	12-1	34.17				
15	Norr: tomt nr 14	12-4	36.00	= Österteg 15:1	1299	1299 ✓	
	Öster: Flottargatan	4-5	35.62				
	Söder: tomt nr 16	5-11	37.04				
	Väster: Obbolavägen	11-12	35.50				
16	Norr: tomt nr 15	11-5	37.04	Av Österteg 12:1	1191	1191 /	
	Öster: Flottargatan	5-6	32.00				
	Söder: tomt nr 17	6-10	37.99				
	Väster: Obbolavägen	10-11	31.50				
17	Norr: tomt nr 16	10-6	37.99	Av Österteg 12:1	182	1143 ✓	
	Öster: Flottargatan	6-7	29.00				" "
	Söder: tomt nr 18	7-13	38.85				
	Väster: Obbolavägen	13-10	30.51				
18	Norr: tomt nr 17	13-7	38.85	Av Österteg 2:31	1188	1188 ✓	
	Öster: parkmark o. Flottargatan	7-8	33.65				
	Söder: ej stadsplanlagt område	8-9	40.21				
	Väster: ej stadsplanlagt område	9-13	26.85				

Umeå den 7 juni 1963

Jan Björger
distriktslantmätare

Tomt nr	Tomten angränsar			I tomten ingår		Tomtens areal m ²
	tomt, gata, plats e. d.	mellan gräns-punkterna	med längd m	fastighet, fastighetsdel eller tomtområde	areal m ²	
1	2	3	4	5	6	7
	Tillhör byggnadsnämndens beslut den 12.6.1963 § 476 betygar:					
						
	byggnadsnämndens ordf.					
	Förklarar lässtyrelsens i Västerbottens län beslut den 1/11 1963 i Läns-kansliet som ovan.					
	På tjänstens vägnar:					
	