

Koordinatförteckning

Plat	Mark	x	y
1	m	78302.51	97915.03
2	-	320.95	920.08
3	-	335.04	923.83
4	-	349.14	927.65
5	-	363.23	931.46
6	-	377.32	935.28
7	-	391.42	939.09
8	-	405.51	942.91
9	m	417.56	946.17
10	"	419.77	946.06
11	"	420.99	972.03
12	-	397.30	973.26
13	m	386.86	973.80
14	"	385.48	977.55
15	-	381.38	976.23
16	-	367.46	977.76
17	-	353.53	967.30
18	-	339.61	962.83
19	-	325.69	958.37
20	-	311.77	953.90
22	m	293.55	948.14
23	"	272.30	941.31
24	"	78280.99	97909.20

- Beteckningar
- kvartersgräns
 - - - fastighetsgräns
 - - - - - tomtgräns
 - ▨ område, som ej får bebyggas
 - ▩ område avsatt för skötsel av radhusområden

Tillhör byggnadsnämndens beslut
 den 12/12 1962 § 821, betygat:
[Signature]
 Byggnadsnämndens ordf.


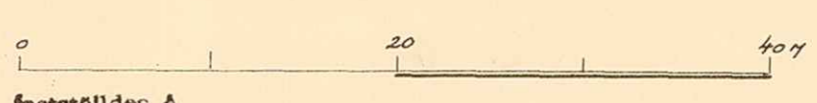


Ar 1962 den 11 juli fastställdes å
 denna karta angivna tomtindelning, vilket beslut
 jämlikt 150 § 3 st. byggnadslagen vunnit laga kraft;
 betygat Umeå i landskansliet som ovan.
 St. kr. 1:— På tjänstens vägnar:
[Signature]

Karta
 rörande förslag
 till ändring av tomtindelning för del av
kv. Skåran
 i Tegs samhälle, Umeå socken, Västerbottens län;
 upprättad år 1962 av:

[Signature]
 distriktslantmätare

Skala 1:400




LÄNSSTYRELSEN

I

VÄSTERBOTTENS LÄN

Nr III G3 90 63



R E S O L U T I O N

Länsstyrelsen i Västerbottens län fastställer, med stöd av 33 § byggnadslagen, ett av byggnadsnämnden i Umeå landskommun den 12 december 1962 antaget förslag till ändrad tomtindelning för del av kvarteret Skäran i Tegs samhälle, Umeå landskommun vilket förslag åskådliggjorts å en av distriktslantmätaren Lars Björkgren år 1962 upprättad karta med tillhörande beskrivning den 21 september 1962.

Enligt det sålunda fastställda förslaget indelas kvarters^{/delar}-7 i nio tomter, betecknade nr 25 - 33.

Jämlikt 150 § tredje stycket byggnadslagen må klagan över detta beslut icke föras.


Länsstyrelsen fastställer tillika de å kartan och i beskrivningen använda tomtbeteckningarna.

Umeå i landskansliet den 11 juli 1963.

På länsstyrelsens vägnar:

[Signature]
I Oldenburg

[Signature]
Leopold Nilsson



Stämpel 6:-
do å karta 1:-
Summa: 7:-
15/7/63

SD. 17-58-63. -5
S. 87/107

63 90 63
Maj 31 MAJ 1963
Landskommun Umeå

UMEA LANDSKOMMUN
STADSSTYRELSEN
16. OKT. 1962

BESKRIVNING

till tomtindelning ^{/del av} av kvarteret SKÄRAN i Tegs samhälle, Umeå socken, Västerbottens län.

Förutsättningar, motiv m. m.

Till grund för tomtindelningen ligger en den 16 jan. 1962 fastställd stadsplan.

Kvarteret har tidigare varit föremål för tomtindelning, tomtindelningen fastställd den 7/9 1957.

Kvarteret är avsett att bebyggas med bostadsfastigheter. Närmare detaljer om hushöjd m.m. återfinnas i stadsplanebestämmelserna.


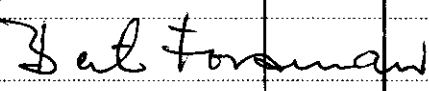
Nedanstående sakägare och fastigheter beröras av tomtindelningsförslaget (hämtade ur lagfartsböckerna).

Fastighet	Ägare, adress
Skäran 8	Sigurd Johansson, Fiskegränd 6, Teg ✓
" 9	Ivar Fransson, Aldermansvägen 14, Teg ✓
" 10	Birger Sundqvist, Kläppvägen 8, Teg ✓
" 11	Umeå landskommun, Teg
" 12	Sven Lundström, Kläppvägen 8, Teg ✓
" 13	Bengt Andersson, Kläppvägen 14, Teg ✓
" 14	Gustaf A. Lantz, Kläppvägen 16, Teg ✓
" 15	Karl Gotthard Bäckström, Aldermansvägen 12, Teg ✓
" 16	Ivar Fransson, Aldermansvägen 14, Teg ✓
" 17	Erik Molin, Slättervägen 17, Teg ✓
" 18	Umeå landskommun, Teg
" 19	d:o
" 20	d:o
" 21	d:o
" 22	d:o
" 23	d:o
" 24	d:o

31/5
den
lücke
Yin

Genom den föreslagna tomtindelningen indelas kvarteret i tomter, vilka beskrivas sålunda:

Tomt nr	Tomten angränsar			I tomten ingår		Tomtens areal m ²
	tomt, gata, plats e. d.	mellan gränspunkterna	med längd m	fastighet, fastighetsdel eller tomtområde	areal m ²	
1	2	3	4	5	6	7
25	Norr: tomt nr 26	1-22	34.30 ✓	Av tomt nr <u>17</u> i kv. Skäran	651	
	Öster: tomt nr 13 o. 12	22-23	22.32 ✓			
	Söder: tomt nr 15 o. 16	23-24	33.27 ✓	Av tomt nr <u>18</u> i kv. Skäran	102	753 ✓
	Väster: Slåttervägen	24-1	22.31 ✓			
26	Norr: tomt nr 27	2-20	35.10 ✓	Av tomt nr <u>18</u> i kv. Skäran	625	
	Öster: tomt nr 11 o. 12	20-22	19.11 ✓			
	Söder: tomt nr 25	22-1	34.30 ✓	Av tomt nr <u>19</u> i kv. Skäran	38	663 ✓
	Väster: Slåttervägen	1-2	19.10 ✓			
27	Norr: tomt nr 28	3-19	35.78 ✓	Av tomt nr <u>19</u> i kv. Skäran	517	
	Öster: tomt nr 11	19-20	14.62 ✓			
	Söder: tomt nr 26	20-2	35.10 ✓			
	Väster: Slåttervägen	2-3	14.60 ✓			517 ✓
28	Norr: tomt nr 29	4-18	36.45 ✓	Av tomt nr <u>19</u> i kv. Skäran	141	
	Öster: tomt nr 10 o. 11	18-19	14.62 ✓			
	Söder: tomt nr 27	19-3	35.78 ✓	Av tomt nr <u>20</u> i kv. Skäran	386	527 ✓
	Väster: Slåttervägen	3-4	14.60 ✓			
29	Norr: tomt nr 30	5-17	37.13 ✓	Av tomt nr <u>20</u> i kv. Skäran	328	
	Öster: tomt nr 9 o. 10	17-18	14.62 ✓			
	Söder: tomt nr 28	18-4	36.45 ✓	Av tomt nr <u>21</u> i kv. Skäran	209	537 ✓
	Väster: Slåttervägen	4-5	14.60 ✓			

Tomt nr	Tomten angränsar			I tomten ingår		Tomtens areal m ²
	tomt, gata, plats e. d.	mellan gräns-punkterna	med längd m	fastighet, fastighetsdel eller tomtområde	areal m ²	
1	2	3	4	5	6	7
30	Norr: tomt nr 31	6-16	37.80 ✓	Av tomt nr <u>21</u> i		
	Öster: tomt nr 8 o. 9	16-17	14.62 ✓	kv. Skäran	523	
	Söder: tomt nr 29	17-5	37.13 ✓	Av tomt nr <u>22</u> i		
	Väster: Slåttervägen	5-6	14.60 ✓	kv. Skäran	24	547 ✓
31	Norr: tomt nr 32	7-15	38.47 ✓	Av tomt nr <u>22</u> i		
	Öster: tomt nr 8	15-16	14.62 ✓	kv. Skäran	557	
	Söder: tomt nr 30	16-6	37.80 ✓			
	Väster: Slåttervägen	6-7	14.60 ✓			557 ✓
32	Norr: tomt nr 33	8-12	31.44 ✓	Av tomt nr <u>22</u> i		
	Öster: parkmark	12-13	10.46 ✓	kv. Skäran	168	
	Norr: parkmark	13-14	4.00 ✓	Av tomt nr <u>23</u> i		
	Öster: tomt nr 8	14-15	4.31 ✓	kv. Skäran	340	
	Söder: tomt nr 31	15-7	38.47 ✓			
	Väster: Slåttervägen	7-8	14.60 ✓			508 ✓
33	Norr: parkmark	10-11	26.00 ✓	Av tomt nr <u>23</u> i		
	Öster: parkmark	11-12	23.72 ✓	kv. Skäran	275	
	Söder: tomt nr 32	12-8	31.44 ✓	Av tomt nr <u>24</u> i		
	Väster: Slåttervägen	8-9	12.53 ✓	kv. Skäran	258	
	Väster: Slåttervägen	9-10	2.21 ✓			533 ✓
Umeå den 21 sept. 1962						
 Carl Björkman distriktslantmätare						
 J. Al. Toroman						

