

LÄNSSTYRELSEN

I

VÄSTERBOTTENS LÄN

Nr III G3 107 63

R E S O L U T I O N

Länsstyrelsen i Västerbottens län fastställer, med stöd av 33 § byggnadslagen, ett av byggnadsnämnden i Umeå landskommun den 24 april 1963 antaget förslag till tomtindelning av kvarteret Regndroppen inom Tega samhälle i kommunen, vilket förslag åskådliggjorts a en av distriktslantmätaren Lars Björkgren år 1963 upprättad karta med tillhörande beskrivning den 24 april 1963.

Enligt det sålunda fastställda förslaget indelas kvarteret i tolv tomter, betecknade nr 1 - 12.


Länsstyrelsen fastställer tillika de å kartan och i beskrivningen använda tomtbeteckningarna.

Den som är missnöjd med detta beslut har att, vid talans förlust, inom 3 veckor från denna dag däröver anföra besvär hos Konungen, vilka besvär skola ingivas eller i betalt brev insändas till Kungl. Kommunikationsdepartementet, dock att klagan må föras allenast av sakägare, som i ärendet framställt yrkande, vilket helt eller delvis lämnats utan bifall.

Umeå i landskansliet den 25 september 1963.


På länsstyrelsens vägnar:

[Signature]
I Oldenburg



25/9-63
8405 *[Signature]*
Henning Sandberg

2480K-135/1963



BESKRIVNING

till tomtindelning av kvarteret REGNDROPPEN i Tegs samhälle, Umeå socken, Västerbottens län.

Förutsättningar, motiv m. m.

Till grund för tomtindelningen ligger en den 16/1 1962 fastställd stadsplan.

Kvarteret har tidigare icke varit föremål för tomtindelning.

Kvarteret är avsett att bebyggas med bostadsfastigheter. Närmare detaljer om hushöjd m.m. återfinnas i stadsplanebestämmelserna.

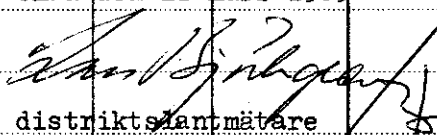
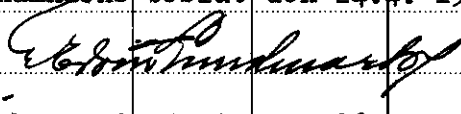
Nedanstående fastigheter och ägare beröras av tomtindelningsförslaget (hämtade ur lagfartsböckerna).

Fastighet	Ägare, adress
Västerteg 10:11 ✓	Karl Allan Sandström, Box 1223 B, Teg
" 10:25 ✓	Linda Lindgren, Fack 115, Norrfors
" 47:1 ✓	Umeå landskommun, Teg
" 48:1 ✓	Olof Henry Lindström, Box 1223, Teg
Röbäcksdalen 1:1 ✓	Kungl. Maj:t och Kronan, <i>här i Umeå kommun, Block 1000</i>

Genom den föreslagna tomfindelningen indelas kvarteret i tomter, vilka beskrivas sålunda:

Tomt nr	Tomten angränsar			I tomten ingår		Tomtens areal m ²		
	tomt, gata, plats e. d.	mellan gräns-punkterna	med längd m	fastighet, fastighetsdel eller tomtområde	areal m ²			
1	2	3	4	5	6	7		
1	Norr: parkmark	28-29	38.70	Av Västerteg 48:1	873	873 ✓		
	Öster: tomt nr 12	29-30	20.30					
	Söder: tomt nr 2	30-26	38.30					
	Väster: Ringvägen	26-27	12.50					
	Väster: Ringvägen	27-28	12.52					
2	Norr: tomt nr 1	26-30	38.30	Av Västerteg 48:1	899	899 ✓		
	Öster: tomt nr 12	30-31	8.90					
	Öster: tomt nr 11	31-32	12.99					
	Söder: tomt nr 3	32-24	38.22					
	Väster: Ringvägen	24-25	12.50					
	Väster: Ringvägen	25-26	12.50					
3	Norr: tomt nr 2	24-32	38.22	Av Västerteg 48:1	895	895 ✓		
	Öster: tomt nr 11	32-33	15.60					
	Öster: tomt nr 10	33-34	6.10					
	Söder: tomt nr 4	34-22	38.20					
	Väster: Ringvägen	22-23	12.50					
	Väster: Ringvägen	23-24	12.51					
4	Norr: tomt nr 3	22-34	38.20	Av Västerteg 48:1	891	891 ✓		
	Öster: tomt nr 10	34-35	21.36					
	Söder: tomt nr 5	35-20	38.50					
	Väster: Ringvägen	20-21	12.50					
	Väster: Ringvägen	21-22	12.51					
5	Norr: tomt nr 4	20-35	38.50	Av Västerteg 48:1	847	902 ✓		
	Öster: tomt nr 9	35-36	21.20				" Röbbäcksdalen 1:1	55
	Söder: tomt nr 6	36-18	39.43					
	Väster: Ringvägen	18-19	12.50					
	Väster: Ringvägen	19-20	12.51					

Tomt nr	Tomten angränsar			I tomten ingår		Tomtens areal m ²
	tomt, gata, plats e. d.	mellan gräns-punkterna	med längd m	fastighet, fastighetsdel eller tomtområde	areal m ²	
1	2	3	4	5	6	7
6	Norr: tomt nr 5	18-36	39.43	Av Västerteg 48:1	357	920 ✓
	Öster: tomt nr 9	36-37	8.20	" " 47:1	550	
	Öster: tomt nr 8	37-38	12.76	" Röbbäcksdalen 1:1	13	
	Söder: tomt nr 7	38-16	40.52			
	Väster: Ringvägen	16-17	12.51			
	Väster: Ringvägen	17-18	12.50			
7	Norr: tomt nr 6	16-38	40.52	Av Västerteg 47:1	915	915 ✓
	Öster: tomt nr 8	38-39	19.08			
	Söder: Vintergatan	39-13	34.55			
	Sydväst: gatuhörn	13-14	9.31			
	Väster: Ringvägen	14-15	7.11			
	Väster: Ringvägen	15-16	12.50			
8	Norr: tomt nr 9	37-9	35.80	Av Västerteg 47:1	974	974 ✓
	Öster: Cirkelgatan	9-10	8.63			
	Öster: Cirkelgatan	10-11	8.66			
	Sydöst: gatuhörn	11-12	9.71			
	Söder: Vintergatan	12-39	30.10			
	Väster: tomt nr 7	39-38	19.08			
	Väster: tomt nr 6	38-37	12.76			
9	Norr: tomt nr 10	35-7	36.19	Av Västerteg 10:11	190	957 ✓
	Öster: Cirkelgatan	7-8	11.89	" " 47:1	370	
	Öster: Cirkelgatan	8-9	11.90	" " 48:1	397	
	Söder: tomt nr 8	9-37	35.80			
	Väster: tomt nr 6	37-36	8.20			
	Väster: tomt nr 5	36-35	21.20			

Tomt nr	Tomten angränsar			I tomten ingår		Tomtens areal m ²
	tomt, gata, plats e. d.	mellan gräns-punkterna	med längd m	fastighet, fastighetsdel eller tomtområde	areal m ²	
1	2	3	4	5	6	7
10	Norr: tomt nr 11	33-5	35.84	Av Västerteg 10:25	385	922 ✓
	Öster: Cirkelgatan	5-6	11.90	" " 10:11	68	
	Öster: Cirkelgatan	6-7	11.90	" " 48:1	469	
	Söder: tomt nr 9	7-35	36.19			
	Väster: tomt nr 4	35-34	21.36			
	Väster: tomt nr 3	34-33	6.10			
11	Norr: tomt nr 12	31-3	35.60	Av Västerteg 48:1	637	937 ✓
	Öster: Cirkelgatan	3-4	11.89	" " 10:25	300	
	Öster: Cirkelgatan	4-5	11.90			
	Söder: tomt nr 10	5-33	35.84			
	Väster: tomt nr 3	33-32	15.60			
	Väster: tomt nr 2	32-31	12.99			
12	Norr: parkmark	29-1	36.26	Av Västerteg 48:1	953	953 ✓
	Öster: Cirkelgatan	1-2	11.91			
	Öster: Cirkelgatan	2-3	11.90			
	Söder: tomt nr 11	3-31	35.60			
	Väster: tomt nr 2	31-30	8.90			
	Väster: tomt nr 1	30-29	20.30			
Umeå den 12 mars 1963						
 distriktslantmätare						
Tillhör byggnadsnämndens beslut den 24.4. 1963 § 298 betygar:						
 byggnadsnämndens ordf.						
Tillhör länsstyrelsens i Västerbottens län beslut den 25/9 1963. Umeå i landskansliet som ovan.						

På tjänstens vägnar:

