


LÄNSSTYRELSEN

I

VÄSTERBOTTENS LÄN

Nr

III G3 106 63



R E S O L U T I O N

Länsstyrelsen i Västerbottens län fastställer, med stöd av 33 § byggnadslagen, ett av byggnadsnämnden i Umeå landskommun den 22 maj 1963 antaget förslag till tomtindelning inom kvarteret Lövsångaren i Tegs samhälle, Umeå landskommun vilket förslag åskådliggjorts å en av distriktslantmätaren Lars Björkgren år 1963 upprättad karta med tillhörande beskrivning den 27 mars 1963.

Enligt det sålunda fastställda förslaget indelas kvarteret i tre tomtar, betecknade nr 1 - 3.

Jämlikt 150 § tredje stycket byggnadslagen må klagan över detta beslut icke föras.


Länsstyrelsen fastställer tillika de å kartan och i beskrivningen använda tomtbeteckningarna.

Umeå i landskansliet den 11 juli 1963.

På länsstyrelsens vägnar:

[Signature]
I Oldenburg

[Signature]
Leopold Nilsson



Stämpel
do å karta

6:-
1:- *157-63/63*
7:-

Summa:

Byggnadsnämnden i Umeå landskommun, Teg.

2480K-132/1963

112	53	106	63
Inr 28 JUN 1963			
Landskansliet i Umeå			
UMEÅ LANDSKOMMUN BYGGNADSKONTORET 27. MRS. 1963 D:n:.....			

BESKRIVNING



till tomtindelning av kvarteret **LÖVSÅNGAREN** inom Tegs municipal-samhälle, Västerbottens län.

Förutsättningar, motiv m. m.

Till grund för tomtindelningen ligger en den 1 februari 1962 fastställd stadsplan. Kvarteret har tidigare ej varit tomtindelad. Kvarteret är avsett för bostadsändamål. Nedanstående fastigheter och sakägare beröras av tomtindelningsförslaget (hämtade ur lagfartsböckerna).

Fastighet	Ägare	Adress
Västerteg 4:4	Gunhild Helena Andersson	Box 1159, Teg. ✓
" 4:31	Umeå landskommun	Teg ✓

Genom den föreslagna tomtindelningen indelas kvarteret i tomter, vilka beskrivas sålunda:

Tomt nr	Tomten angränsar			I tomten ingår		Tomtens areal m ²
	tomt, gata, plats e. d.	mellan gräns-punkterna	med längd m	fastighet, fastighetsdel eller tomtområde	areal m ²	
1	2	3	4	5	6	7
1	Nordväst: parkmark	4-5	15.72 ✓	av Västerteg 4:4	1142	1142 ✓
	Nordväst: "	5-6	21.83 ✓			
	Nordost: tomt nr 2	6-13	29.93 ✓			
	Sydost: Åkervägen och parkmark	13-2	45.15 ✓			
	Sydväst: parkmark	2-3	7.88 ✓			
	Väster: parkmark	3-4	18.18 ✓			
2	Nordväst: parkmark	6-7	24.23 ✓	av Västerteg 4:4	1097	1097 ✓
	Nordväst: parkmark	7-14	11.14 ✓			
	Nordost: tomt nr 3	14-12	31.82 ✓			
	Sydost: Åkervägen	12-13	35.30 ✓			
	Sydväst: tomt nr 1	13-6	29.93 ✓			
3	Nordväst: parkmark	14-8	11.32 ✓	av Västerteg 4:4	1096	1112 ✓
	Nordväst: "	8-9	19.33 ✓			
	Norr: parkmark	9-10	7.66 ✓			
	Nordost: Tvärgatan	10-11	20.00 ✓			
	Öster: gatuhörn	11-1	8.36 ✓			
	Sydost: Åkervägen	1-12	30.30 ✓			
	Sydväst: tomt nr 2	12-14	31.82 ✓			
Umeå den 27/3 1963.						
 distriktslantmätare.						
Tillhör byggnadsnämndens beslut den 22.5.1963 § 402 betygar:						
 byggnadsnämndens ordf.						

