

Förslag till tomtindelning inom kv. Målet i Umeå stad

År 1957 den 21 mars fastställdes & denna karta angivna tomtindelning, vilket beslut jämlikt 150 § 3 st. byggnadslagen vunnit laga kraft; betygar Umeå i landskansliet som ovan.

St. kr. 1:-- På tjänstens vägnar:



Upprättat den 18 januari 1951 av

Nils Östling
stadsingenjör

Tillhör byggnadsnämndens beslut av den 1 febr. 1951
Betygar på tjänstens vägnar:

Nils Östling

År 51. den 29 mars har Magistraten, i Umeå A de genom den förtecknade tomtindelningen upplösta de utrens fastställda registerbeteckningar, kortan utsläta; betygar:

På Magistratens vägnar:
Göran Söderlund

Till denna karta hör särskild beskrivning

Beteckningar:

- Kvartersgräns
- - - Gräns för allmän plats
- Förslagen tomtgräns
- - - Stadsåtaggräns
- - - Gräns mellan olika bestämelseområden
- 1 Förslagen tomtbeteckning
- s.ä. 235 Stadsåtagbeteckning
- SR I, SR II, SR III Beteckningar hänförande sig till stadsplanebestämmelserna
- Markerad gränspunkt
- Omarkeerad gränspunkt

Koordinatförteckning

Nr	x	y	Nr	x	y
17	+79.869.21	-444.09	34	+79.721.66	-276.92
18	.846.80	431.29	35	.691.08	246.51
19	.849.52	427.09	36	.689.88	242.11
20	.819.24	407.06	37	.691.76	237.87
21	.788.12	454.05	38	.706.91	226.55
22	.763.01	446.22	39	.721.55	220.49
23	.730.17	433.75	40	.737.79	218.11
24	.707.99	423.70	41	.804.42	287.50
25	.704.59	419.97	42	.798.51	292.45
26	.705.54	415.16	43	.810.22	306.39
27	.754.97	351.33	44	.881.63	243.15
28	.758.49	344.18	45	.889.13	239.00
29	.758.87	336.96	46	.896.81	238.87
30	.756.34	329.67	47	.904.46	242.81
31	.740.45	301.91	48	.972.07	298.19
32	.746.67	296.17	49	.973.04	305.43
33	.729.11	275.02	50	.901.42	404.80

Skala 1:1000



103
LÄNSSTYRELSEN

I

VÄSTERBOTTENS LÄN

Nr To.14 E.D.1951

R E S O L U T I O N.

Länsstyrelsen i Västerbottens län fastställer, med stöd av 33 § byggnadslagen den 30 juni 1947, ett av byggnadsnämnden i Umeå stad den 1 februari 1951 antaget förslag till tomtindelning av kvarteret m/let i staden, vilket förslag åskådliggjorts å en av stadsingenjören Nils Orring år 1951 upprättad karta med därtill hörande beskrivning.

Jämlikt 150 § 3 stycket byggnadslagen må klagan mot beslutet om fastställelse av förslaget till tomtindelning icke föras.

Till statsverket skall utgå granskningsavgift med tio kronor, vilken avgift skall gäldas av byggnadsnämnden. Umeå i landskansliet den 21 mars 1951.


1005
På länsstyrelsens vägnar:

I. Ojdenburg
I. Ojdenburg

År 1951 den 29 mars har magistraten i Umeå å de genom den härövan omförmälda tomtindelningen uppkomna tomterna fastställt de registerbeteckningar kartan utvisar, betygar

På Magistratens vägnar:

Folke Fredlund
Folke Fredlund.



Stämpel	kr.	6:-
Granskningsavgift	"	10:-
Summa	kr.	16:-

Byggnadsnämnden i Umeå stad.

2480K-11/1951

10-14 E. D.
1951

BESKRIVNING

till tomtindelning av kvarteret Målet

i

Umeå stad.

Gällande stadsplan fastställd av Kungl. Maj:t den 25 augusti 1950.
Angående stadsplanebestämmelser; se Bilaga B.

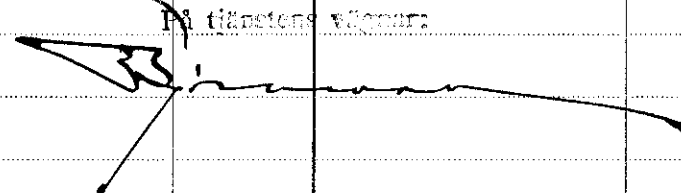
Kvarteret har icke tidigare undergått tomtindelning.

Tillhör byggnadsnämndens beslut av den 1 febr. 1951
Betygar på tjänstens vägnar:

Nils Orming

Genom den föreslagna tomtindelningen indelas kvarteret i tre tomter, vilka betecknas som tomterna nr 1 - 3 inom kvarteret

De nybildade tomterna komma - med reservation för mindre ändringar vid kommande tomtmätning - att hava följande begränsningslinjer och arealer:

Tomt nr	Angränsar	med längd meter	I tomten ingår		
			fastighet(-sdel)	kvm	Summa kvm
1	Terrängv., t. nr 3, Ferrängv.	7,3+10,7+15,0+12,0+15,0+64,7			
	Orienteringsstigen	8.6+7.7+8.6+95.4	av s.ä. nr 237	59	
	tomten nr 2	48.8+111.9	av s.ä. nr 232	100	
	Axtorpsvägen	26.3	av omr. litt cö	55	
	parkområde	56.4+36.3 +5.0+25.8	av omr. litt cp	180	
	Nydalavägen	52.8+122.4	av s.ä. nr 235	20960	21354
2	Orienteringsstigen	18.2+7.7+96.2	av Ön 1 ⁷⁸	5	
	Skidspåret	16.4+15.8+18.9	av s.ä. nr 845B	24	
	Rågången	4.6+4.6+43.1+7.7+27.5+8.5+32.0+7.7+7.2+8.0+80.7+4.9+5.0	av Ön 8 ⁶	720	
			av s.ä. nr 845B	1310	
	Axtorpsvägen	24.4+35.1	av Ön 7 ³¹	3120	
	tomten nr 1	111.9+48.8	av s.ä. nr 235	9330	14509
3	Terrängvågen	12.0			
	tomten nr 1	15.0	av s.ä. nr 237	27	
	tomten nr 1	12.0	av omr. litt. cö	45	
	tomten nr 1	15.0	av s.ä. nr 235	108	180
Umeå den 18 januari 1951					
<i>Nils Östling</i>					
Stadsingenjör, mättningsman					
Tillhör länsstyrelsens i Västerbottens län beslut den 21/3 1951. Umeå i landskansliet. På tjänstens vägnar:					
					

Ansökan inkom den / 19

Bilaga A.

A:nr:

D:nr: 6/51

TILL

BYGGNADSNÄMNDEN I UMEÅ

Med överlämnande av nedanstående handling..... får undertecknad i egenskap av ägare till.....
..... mark inom kvarteret Målet
..... i Umeå, härmed anhålla om tomtindelning inom kvarteret
..... mätning av ovan angivna tomt, avstyckning från ovan
angivna stadsäga jämlikt kap. i lagen om fastighetsbildning i stad.

Lagfartsbevis av den

Köpebrev - kontrakt av den.....

Umeå den 6 februari 1951

Namn: *För Umeå stad*
William Petersen

Titel:

Adress:

Telefon:

Kvitton:

Avskrift av

Avskrift av förslag till stadsplanebestämmelser för Bergshemsområdet inom Umeå stad (Se en av arkitekten S.A.K. Nils Grafström i april 1949 upprättad karta).

STADSPLANEBESTÄMMELSER.

§ 1.

Områdets användning.

- Mom. 1. Med A betecknat område får bebyggas endast för allmänt ändamål.
- Mom. 2. Med An betecknat område får bebyggas endast för barnstuga eller liknande ändamål.
- Mom. 3. Med S eller F betecknat område får bebyggas endast för bostadsändamål. Byggnadsnämnden må dock medgiva anordnande av garage samt, när särskilda skäl föreligga, inredning av lokaler för handel och hantverk. Butikslokaler få inredas endast inom med R betecknat område. Med u betecknad del av tomt skall upplåtas för underjordiska allmänna ledningars anläggning och underhåll.
- Mom. 4. Med Jh betecknat område får bebyggas endast för småindustri och andra därmed jämförliga eller samhöriga ändamål av beskaffenhet att icke väntas för närboende medföra brandfara eller sanitär olägenhet eller störa trevnaden.
- Mom. 5. Med Y betecknat område får användas endast för idrottsändamål.
- Mom. 6. Med Pf betecknat område får användas endast för folkparksändamål. Bostäder må här uppföras endast i den mån så erfordras för anläggnings bevakning och skötsel.
- Mom. 7. Med korsprickning betecknat område får bebyggas endast med garage, uthus eller annan mindre byggnad. Sådan byggnad får icke innehålla bostadsrum.

§ 2.

Byggnadssätt.

- Mom. 1. Med A, An, F eller Pf betecknat område får bebyggas endast med hus, som uppföras fristående.
- Mom. 2. Med S eller korsprickning betecknat område får bebyggas endast med hus, som sammanbyggas med varandra, såvida ej byggnadsnämnden i anledning av särskilda skäl medger uppförande av fristående hus.
- Mom. 3. Å med 1 eller 2 betecknat område får byggnad innehålla respektive högst en eller två bostadslägenheter.
- Mom. 4. Å med a betecknat cirkulärt byggnadsområde får byggnad uppföras med en bruttobasyta av högst 300 kvadratmeter.

§ 3.

Områden, som icke eller endast delvis få bebyggas.

- Mom. 1. Med punktprickning betecknat område får icke bebyggas.
- Mom. 2. Av tomt, vari ingår med S eller F betecknat område, får högst en tredjedel bebyggas.

§ 4.

Byggnads läge å tomt.

Byggnad inom med A I betecknat område får förläggas på mindre avstånd från gräns till granntomt än byggnadsstadgan 96 § anger, dock ej närmare gränsen än 2,0 meter.

§ 5.

Hushöjd.

- Mom. 1. Å med I, II, III eller IV betecknat område får byggnad icke uppföras till större höjd än respektive 3,6; 7,2; 10,5 eller 13,0 meter.
- Mom. 2. Å med Pf betecknat område får byggnad uppföras till den höjd, som av byggnadsnämnden prövas lämplig och för ända-

målet erforderlig, dock till högst 10,8 meter.

§ 6.

Våningsantal.

Å med I, II, III eller IV betecknat område får byggnad uppföras med respektive högst en, två, tre eller fyra våningar.

§ 7.

Takfall.

Mom. 1. Huvudbyggnads yttertak får givas en lutning mot horisontalplanet av högst 30° . Inom med II betecknat område må huvudbyggnads yttertak givas större lutning, dock högst 45° , därest byggnad uppföres med en våning.

Mom. 2. Yttertak över gårdshus får givas en lutning mot horisontalplanet av högst 15° .

§ 8.

Byggnads material.

Inom med S, Jh, III eller IV betecknat område skall byggnads ytterväggar och vertikala bärverk uppföras av brandsäkert material.

§ 9.

Övergångsbestämmelser.

Vid nybyggnad skall å tomten befintlig byggnad, som ej överensstämmer med stadsplanen, borttagas eller ändras i erforderlig omfattning. Dock äger byggnadsnämnden, när särskilda skäl föreligga, medgiva uppförande av nybyggnad, därest befintlig byggnad prövas ej medföra olägenhet för kvarterets ändamålsenliga och prydliga bebyggande.

Stockholm den 22/4 1949.

Nils Grafström
/ Nils Grafström /

Tillhör stadsfullmäktiges i Umeå beslut den 17 juni 1949 § 148;
betygar I tjänsten: Waldemar Åström.

Tillhör Kungl. Maj:ts beslut den 25 augusti 1950. (undantag se
Kungl. Maj:ts beslut) Stockholm i Kommunikationsdepartementet.

Ex officio:

Sven Åmark

Bestyrkes på tjänstens vägnar:

Henning Sandberg
/Henning Sandberg/

Rätt avskrivet betygar:

Nils Östling

DRÄTSELKAMMAREN

I
UMEA

Till/

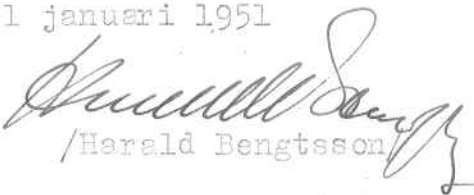
Byggnadsnämnden,

U m e å.

Undertecknade, som av drätselkammaren bemyndigats att i dess ställa avgiva yttrande rörande tomtindelningar, få härmed meddela, att kammaren intet har att erinra mot det förslag till tomtindelning för kvarteret Målet, som upprättats den 18 januari 1951 av stadsingenjör N.Orring.

Umeå den 31 januari 1951


/P.G. Lundgren/


/Harald Bengtsson/

F ö r t e c k n i n g

Över de markägare, som berörs av ett förslag till tomtindolning inom kvarteret Målet i Umeå stad, upprättat den 18 januari 1951 av N. Orring, stadsingenjör.

Fastighet:

s.ä. nr 232
s.ä. nr 235
s.ä. nr 237
s.ä. nr 845 B
Ön 1⁷⁸ (del av)
Ön 7³¹ (del av)
Ön 8⁶ (del av)
omr. litt. cp
omr. litt. cö

Ägare:

Umeå stad
Umeå stad
Umeå stad
Umeå stad
Umeå stad
Umeå stad
Umeå stad
Umeå stad
Umeå stad

Umeå den 18 januari 1951.

Å tjänstens vägnar:

Nils Orring
Stadsingenjör.