

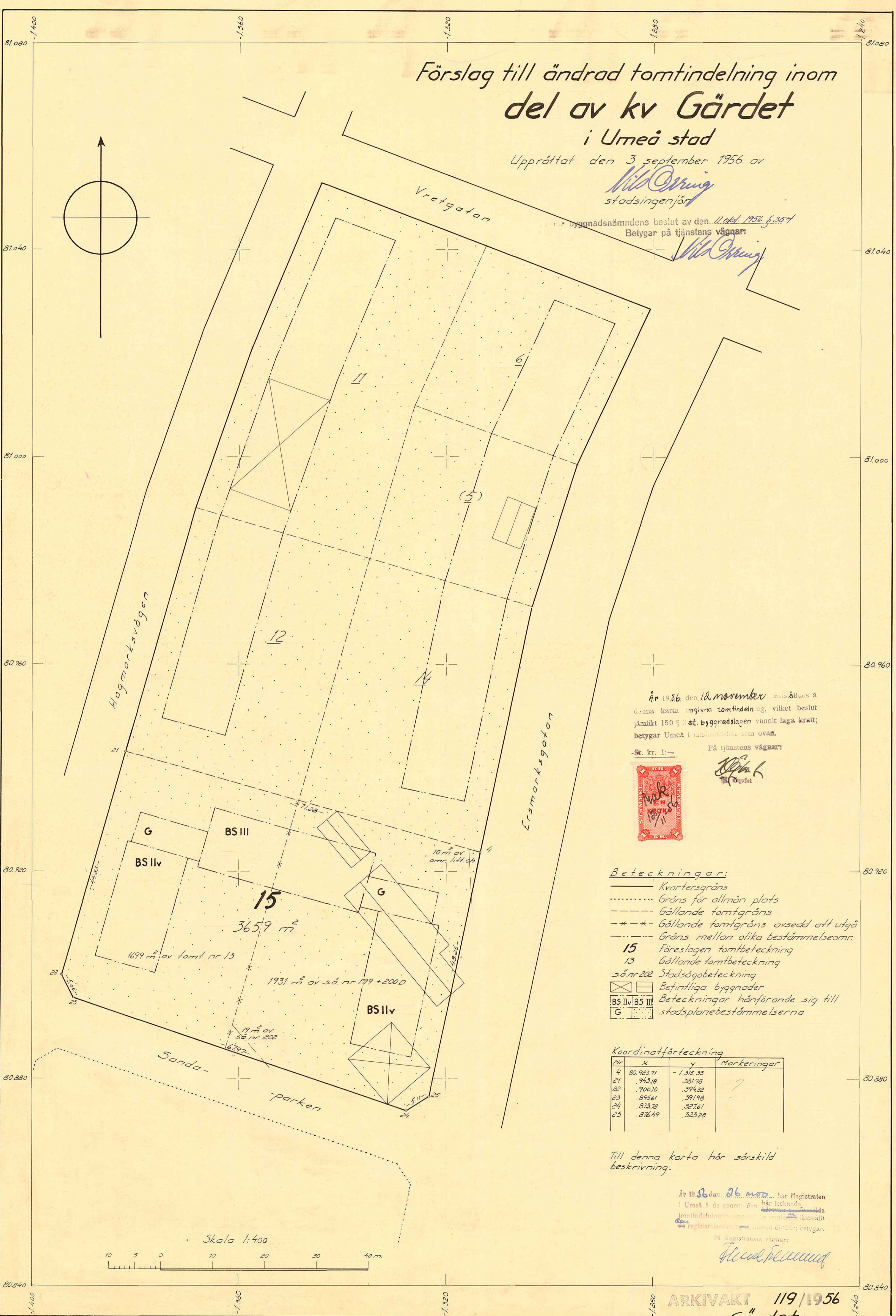
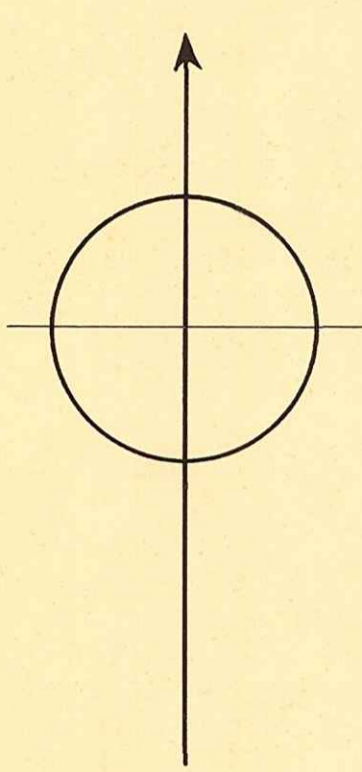
# Förslag till ändrad tomtindelning inom del av kv Gärdet i Umeå stad

Upprättat den 3 september 1956 av

*Wid Örring*  
stadsingenjör

Byggnadsnämndens beslut av den 11. okt. 1956 § 357  
Betygar på tjänstens vägnar:

*Wid Örring*



År 1956 den 18 november beslutades å denna karta angivna tomtindelning, vilket beslut jämlikt 150 § 3 st. byggnadslagen vunnit laga kraft; betygar Umeå i hantverkarnas namn som ovan.

St. kr. 1:—

På tjänstens vägnar:



*Wid Örring*  
Stadsingenjör

### Beteckningar:

- Kvarteregräns
- ..... Gräns för allmän plats
- - - - - Gällande tomtgräns
- \* - \* - \* Gällande tomtgräns avsedd att utgå
- - - - - Gräns mellan olika bestämelseomr.
- 15 Föreslagen tomtbeteckning
- 13 Gällande tomtbeteckning
- St. nr 202 Stadsägobeteckning
- ☒ Befintliga byggnader
- BS II, BS III Beteckningar hänförande sig till stadsplanebestämmelserna
- G Gård


### Koordinatförteckning

Nr	x	y	Markeringar
4	80 923,71	- 1 313,33	
21	943,18	381,98	
22	900,10	394,32	?
23	895,61	391,98	
24	873,78	327,61	
25	876,49	323,28	

Till denna karta hör särskild beskrivning.

År 1956 den 26 nov. har Registraren i Umeå å de genom den här tecknade tomtindelningen angivna tomt- och fastställt i den registerboken som ovan; betygar.

På Registrarens vägnar:  
*Wid Örring*



ARKIVAKT 119/1956

Gärdet del av