

Te - 34 E. D.
1950

Inkom till Lantmäteri-
kontoret i Umeå

LANDSKANSLIET
I VÄSTERBOTTENS LÄN

Holmsund nr: 395

10 JUN 1950

BEN 31 MAJ 1950

INKOM TILL
30 MAJ 1950

S.D.N.R. Ho. 25 & r

SOD: RR. 341

BESKRIVNING

LANDSKANSLIET I UMEÅ

till tomtindelning av ^{del av/} ~~kvarteret~~ Skräddaren i Holmsunds köping.

Förutsättningar, motiv m. m.

Begränsningslinjerna för ifrågavarande kvarter äro angivna å en för detta och angränsande kvarter år 1948 den 29 oktober av Kungl Maj:t fastställd ändring av stadsplan.

Kvarteret har tidigare icke varit tomtindelad.

Kvarteret är avsett att bebyggas ^{med} ~~av~~ bostadshus i fristående byggnadssätt.

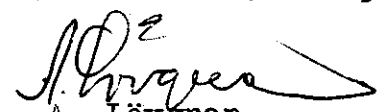
Närmare bestämmelser angående hushöjd m.m. återfinnas i stadsplanebestämmelserna.

Av tomtindelningsförslaget berörda markägare, se bifogad äganderättsförteckning.

INKOM TILL
- 5 OKT 1950
LANDSKANSLIET I UMEÅ

Tillhör byggnadsnämndens beslut den 27 april 1950 § 33.


Holmsund den 1 okt. 1950


A. Lövgren

Byggnadsnämndens ordf.

Tillhör länsstyrelsen i Västerbottens län beslut
den 6/10 1950. Umeå i landskansliet.

På tjänstens vägnar:



2480K-114/1950

401

7

LÄNSSTYRELSEN

I

VÄSTERBOTTENS LÄN

Nr To.34 E.D.1950

R E S O L U T I O N .

Länsstyrelsen i Västerbottens län fastställer, med stöd av 33 § byggnadslagen den 30 juni 1947, ett av byggnadsnämnden i Holmsunds köping den 27 april 1950 antaget förslag till tomtindelning av del av kvarteret Skräddaren i köpingen, vilket förslag åskådliggjorts å en av distriktslantmätaren G.Tillgren år 1950 upprättad karta med därtill hörande beskrivning.

Jämlikt 150 § 3 st. byggnadslagen må klagan mot beslutet om fastställelse av förslaget till tomtindelning icke föras.


Länsstyrelsen föreskriver tillika, att den genom tomtindelningen nybildade tomten skall åsättas följande registerbeteckning:

för tomten nr 1 beteckningen Tomten nr 1 i kvarteret Skräddaren.

Till statsverket skall utgå granskningsavgift med tio kronor, vilken avgift skall gäldas av byggnadsnämnden. Umeå i landskansliet den 6 oktober 1950.

På länsstyrelsens vägnar:

I. Oldenburg
I. Oldenburg.




Stämpel kr. 6:-
Granskningsavgift " 10:-.
Summa kronor 16:-

Byggnadsnämnden i Holmsunds köping.

Genom den föreslagna tomtindelningen indelas kvarteret i 1
tomt~~en~~^{en}, vilka beskrivas sålunda:

Tomt nr	Tomten angränsar			I tomten ingår		Tomtens areal m ²
	tomt, gata, plats e. d.	mellan gränspunkterna	med längd m	fastighet, fastighetsdel eller område	areal m ²	
1	2	3	4	5	6	7
1	Norr: mot ej tomtindelad mark av kvarteret	5-1	38.92	Stadsägoområdet nr 285	144'	
	öster: mot ej tomtindelad mark av kvarteret	1-2	20.98'	Stadsägoområdet nr 416	1126'	
	söder: mot gata	2-3-4	29.10' 17.86'			
	väster: mot gata	4-5	32.50			1270'
				Summa		1270

Umeå den 11 mars 1950.


Förätningsman