

Tillhör Kungl. Maj:ts beslut
den 12 november 1943
Kungl. Socialdepartementet.
Anders Tottie

Översiktskarta

över

Nydala by samt vissa områden av
Öns by och Öster-Tegs och Väster-Tegs
skifteslags utmarker

i Umeå socken och Västerbottens län,
vilka områden föreslagits till införlivning med Umeå stad
upprättad år 1941 av










Olof Erik Holm

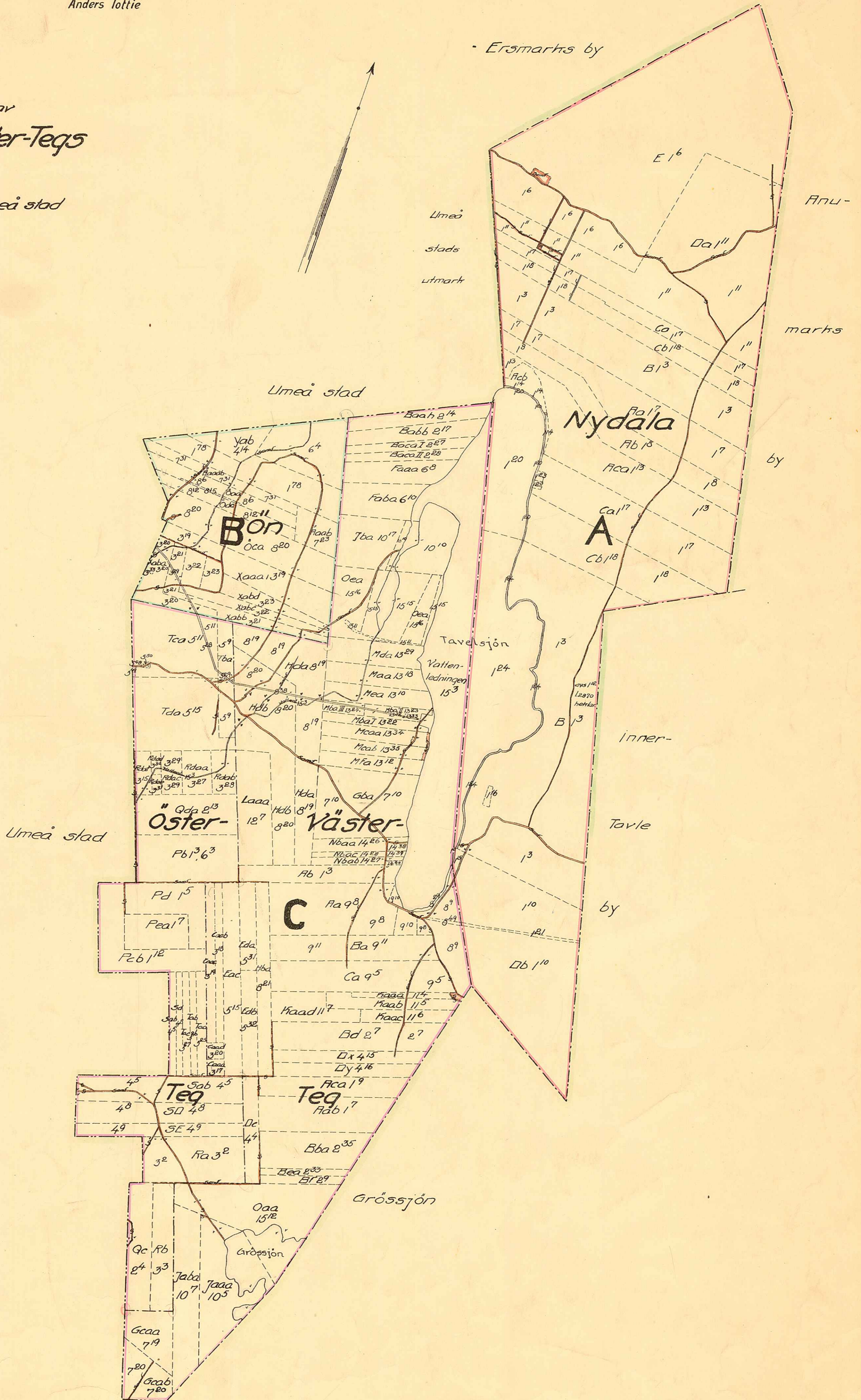
Överlantmätare

Skala 1:16000.

Kopians likhet med originalet betygas.
Stockholm den 5 febr. 1944
STATENS REPRODUKTIONSANSTALT
P. Samuelson
P. Swennerlöf

Beteckningar:

-  Gräns för hela det område, vilket föreslagits till införlivning med Umeå stad.
-  Gräns för Nydala by.
-  Gräns för område av Öns by.
-  Gräns för område av Öster-Tegs och Väster-Tegs skifteslags utmarker.
-  Gräns mellan Umeå stad och socken.
-  Gräns mellan olika byar.
-  Annan fastighetsgräns.
-  Samfälliga vägar.
-  Samfälliga diken och bäckar.



Statens Reproduktionsanstalt

UMEÅ STADS BYGGNADSKONTOR
Ritad av
Den 1943

A 18/26