

Förslag till ändrad och utvidgad
tomtindelning för del av
Kv. TRIANGELN

i Umeå kommun

upprättat den 7 december 1971 av:

M. Östberg
Stadsingenjör

Jan Grauhans
1:e Mättningsingenjör

Till denna karta hör särskild beskrivning

Skala 1:400



Beteckningar

- Gällande tomtgräns
- Kvarterensgräns
- Kvarterensgräns avsedd att utgå
- Stadsägogräns
- Föreslagen tomtgräns
- Administrativt bildad tomtgräns avsedd att utgå
- Specialområdesgräns
- Bestämelsegräns
- 23 Föreslagen tomtbeteckning
- 10 Gällande tomtbeteckning
- 10 Gällande tomtbeteckning avsedd att utgå
- stg nr 134 Stadsägobeteckning
- Befintliga byggnader
- BIIv BSIIv Beteckningar enl. stads-
- Tj planebestämmelserna
- + +

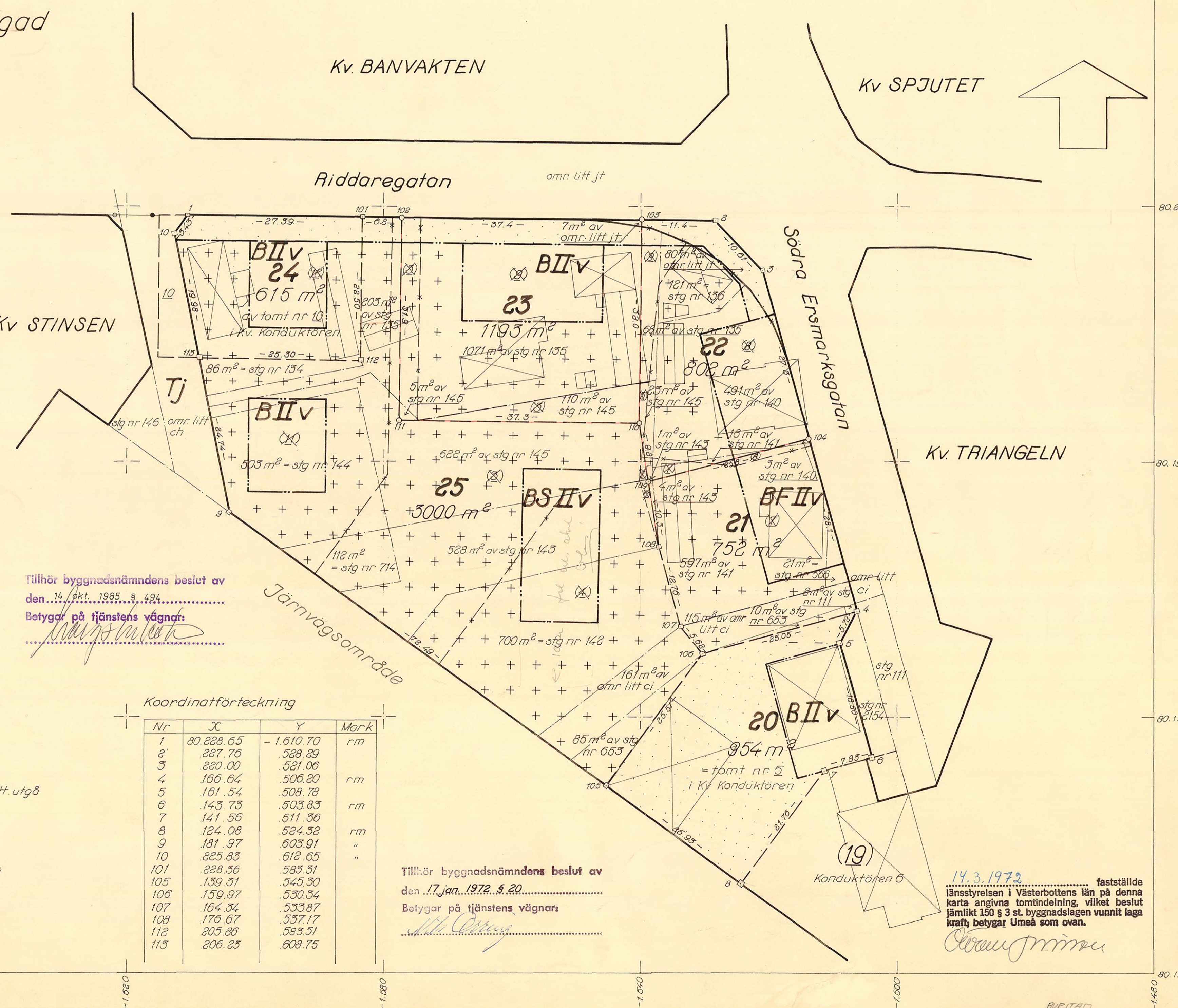
Koordinatförteckning

Nr	X	Y	Mork
1	80.228.65	-1.610.70	rm
2	227.76	528.29	
3	220.00	521.06	
4	166.64	506.20	rm
5	161.54	508.78	
6	143.73	503.85	rm
7	141.56	511.36	
8	124.08	524.52	rm
9	181.97	603.91	"
10	225.83	612.65	"
101	228.36	583.51	
105	139.31	545.30	
106	159.97	530.34	
107	164.34	533.87	
108	176.67	537.17	
112	205.86	583.51	
113	206.23	608.75	

Tillhör byggnadsnämndens beslut av
den 14/okt. 1985 s. 494
Betygar på tjänstens vägnar:
[Signature]

Tillhör byggnadsnämndens beslut av
den 17 jan. 1972 s. 20
Betygar på tjänstens vägnar:
[Signature]

14.3.1972 fastställde
länsstyrelsen i Västerbottens län på denna
karta angivna tomtindelning, vilket beslut
jämflikt 150 § 3 st. byggnadslagen vunnit laga
kraft. Betygar Umeå som ovan.
[Signature]



LÄNSSTYRELSEN
Västerbottens län
Planeringsavdelningen
Lantmäterienheten
t f överlantmätare G Nilsson
Sökande

BESLUT

14.3.1972

11.083-636-72

Byggnadsnämnden i Umeå kommun

UMEÅ STADS BYGGNADSNÄMND	
15 MAR 1972	
Önr	LIN

Fastställelse av förslag till ändrad och utvidgad tomtindelning för del av kv TRIANGELN i Umeå kommun.

Förslaget har antagits av byggnadsnämnden i Umeå kommun 1972.01.17.


Förslaget är åskådliggjort på karta, upprättad av stadsingenjören Nils Orring, med därtill hörande beskrivning.

Länsstyrelsen i Västerbottens län fastställer förslaget med stöd av 33 § byggnadslagen.

Enligt det fastställda förslaget indelas ~~kvarteret~~ kvartersdelen i sex tomter, betecknade kv Triangeln 20-25. Härvid kommer tomterna Konduktören 5 och 10 att ombildas och uppgå i tomterna Triangeln 20 och 24. Länsstyrelsen fastställer även de på kartan och i beskrivningen använda tomtbeteckningarna.

Jämlikt 150 § tredje stycket byggnadslagen får klagan över detta beslut ej föras.

I ärendets handläggning har, förutom undertecknad, deltagit bitr länsarkitekten Rune Teglund och förste länsassessor Stig Rönnblad.


Göran Nilsson

Utan avgift

Kopia till
registerföraren 2 ex
planenheten
förrättningsmannen
kommunstyrelsen
handlingarna

2480K-10/1972

1979-02-22

P1 2203/78

Oskar och Edith Nyréhn
Riddaregatan 10 D
902 33 UMEÅBesvär i fråga om tomtindelning inom Umeå kommun

Länsstyrelsen i Västerbottens län lämnade i beslut den 23 augusti 1978 utan bifall besvär anförda av Oskar Nyréhn med flera över ett av byggnadsnämnden i Umeå kommun den 26 april 1977 fattat beslut, varigenom nämnden avslagit Nyréhns med flera framställning om ändring av tomtindelningen för kvarteret Triangeln i kommunen.

Nyréhn med flera har hos regeringen fullföljt talan mot länsstyrelsens beslut med yrkande att de genom ändring av tomtindelningen måtte beredas möjlighet att till sina fastigheter Triangeln 24 och 26 få förvärva del av Triangeln 25.

Triangeln 25 tillhör Umeå kommun. Enligt 31 § tredje stycket byggnadslagen må tomtindelning på de skäl som åberopats i ärendet ej ändras med mindre ägarna av de tomter som berörs av ändringen är ense därom. Kommunen har motsatt sig ändring av tomtindelningen. Regeringen lämnar därför besvären utan bifall.

På regeringens vägnar

Birgit Friggebo

Thomas Adlercreutz

Bestyrkes i tjänsten

Katarina Hullfors
Katarina Hullfors

Avskrift till

statens lantmäteriverk
statens planverk
länsstyrelsen (+ prövade handlingar)
byggnadsnämnden
fastighetsbildningsmyndigheten

Kerstin Aldén Riddaregatan 10 B, 902 33 UMEÅ

Åke Franzén, Riddaregatan 10 B, 902 33 UMEÅ

Kjell och Gudrun Berggren, Riddaregatan 10 C, 902 33 UMEÅ

Aina Nilsson, Riddaregatan 10 A, 902 33 UMEÅ

2480K-10/1972

Dnr 124/1971
7/10/1972

Tillhör byggnadsnämndens beslut av
den 17 jan. 1972 § 20

11.083-636.72
INK. 16 FEB 1972

Betygar på tjänstens vägnar

Nils Olsson

BESKRIVNING

Tillhör länsstyrelsens i Västerbottens
län beslut 19.3.1972 Umeå
som ovan.

Sten Grim

ändrad och utvidgad del av
till/tomtindelning av kvarteret TRIANGELN, ~~samt upphävande av~~
~~tomtindelning för kvarteret KONDUKTÖREN~~, i Umeå kommun.

Förutsättningar, motiv m. m.

Till grund för tomtindelningen ligger en den 22 februari 1965 av Länsstyrelsen fastställd stadsplan.

Tidigare tomtindelningar inom kv Triangeln, avseende tomten 16 samt 17 - 19 fastställda av Länsstyrelsen den 14 juni 1963 samt den 10 februari 1969, tidigare tomtindelningar inom kv Konduktören avseende tomterna 1 - 10 samt 11 - 12 fastställda av Länsstyrelsen den 15 juli 1927 samt den 22 juni 1955.

Kvarteret är avsett att bebyggas för bostadsändamål.

Närmare detaljer om hushöjd m.m. återfinnas i stadsplanebestämmelserna.

Nedanstående fastigheter och deras ägare beröras av tomtindelningsförslaget.

Fastighet Ägare, adress

Tomt nr 5	
kv Konduktören	Tore Ingemar Nordbrant, Ersmarksg. 3, 902 33 Umeå
tomt nr 10	Åke Ahlberg, Nygatan 46, 902 47 Umeå
kv Konduktören	Kurt Ahlberg, Strandvägen 6, 910 01 Nordmaling
stg nr 111	Umeå kommun, Box 787, 901 10 Umeå
" " 134	Bo Karl Otto Karlberg, Grevebergsg. 17, 421 56 V-Frölunda
" " 135	Martin Nordbrant, Riddargatan 10, 902 33 Umeå
" " "	Åke Nordbrant, Ersmarksg. 1, 902 33 Umeå
" " "	Tore Nordbrant, Ersmarksg. 1, 902 33 Umeå
" " "	Gun Lagefjord, Östra Kyrkog. 105, 902 31 Umeå
" " 136	Karl Rudolf Borg, Ersmarksg. 7, 902 33 Umeå
" " 140	Hilding Olsson, Skolg. 28 A-B, 921 00 Lycksele
" " "	Ingrid Börresen, Trastvägen 9A, 902 37 Umeå
" " 141	Sven Erik Karlsson, Ersmarksg. 5, 902 50 Umeå
" " 142	Umeå kommun, Box 787, 901 10 Umeå
" " 143	Umeå kommun, Box 787, 901 10 Umeå
" " 144	Umeå kommun, Box 787, 901 10 Umeå
" " 145	Umeå kommun, Box 787, 901 10 Umeå
" " "	Ingrid Börresen, Trastvägen 9A, 902 37 Umeå
" " 566	Sven Erik Karlsson, Ersmarksg. 5, 902 50 Umeå
" " 653 omr.av	Anna Nordbrant, Ersmarksg. 1 902 33 Umeå
" " "	Åke Nordbrant, Ersmarksg. 1, 902 33 Umeå
" " "	Tore Nordbrant, Ersmarksg. 1, 902 33 Umeå
" " "	Gun Lagefjord, Östra Kyrkog. 105, 902 31 Umeå
" " " omr.av	Umeå kommun, Box 787, 901 10 Umeå
" " 714	Johan Nyqvist, Riddarg. 4, 902 33 Umeå
omr litt ci	Umeå kommun, Box 787, 901 10 Umeå
" " jt	Umeå kommun, Box 787, 901 10 Umeå

Genom den föreslagna tomtindelningen indelas kvarteret i tomter, vilka beskrivas sålunda:

Tomt nr	Tomten angränsar			I tomten ingår		Tomtens areal m ²
	tomt, gata, plats e. d.	mellan gräns-punkterna	med längd m	fastighet, fastighetsdel eller tomtområde	areal m ²	
1	2	3	4	5	6	7
20	tomt nr 25 i nordväst	105-106	25.51	tomt nr 5 i kv.		
	tomt nr 21 i nordväst	106-4	25.05	Konduktören =	954	
	S.Ersmarksg. i sydöst	4-5	5.72			
	" " " nordöst	5-6	18.50			
	tomt nr 19 i sydöst	6-7	7.83			
	" " " " "	7-8	21.76			
	järnvägsområde i sydväst	8-105	25.93			954
21	tomt nr 22 i nordväst	109-104	25.8	av stg nr 140	3	
	S.Ersmarksg. i nordöst	104-4	28.1	av stg nr 143	4	
	tomt nr 20 i sydöst	4-106	25.05	av stg nr 141	597	
	" " 25 i sydväst	106-107	5.62	stg nr 566 =	21	
	" " " " "	107-108	12.76	av stg nr 111	2	
	" " " " "	108-109	10,3	av stg nr 653	10	
				av omr litt ci	115	752
22	Riddareg. i norr	103-2	11.4	av omr litt jt	80	
	korsn.Riddareg. och S.Ersmarksg i nordöst	2-3	10.61	stg nr 136 =	121	
	S.Ersmarksg. i nordöst	3-104	27.3	av stg nr 135	68	
	tomt nr 21 i sydöst	104-109	25.8	av stg nr 145	23	
	tomt nr 25 i sydväst	109-110	9.2	av stg nr 140	491	
	tomt nr 23 i väster	110-103	32.0	av stg nr 143	1	
				av stg nr 141	18	802

Tomt nr	Tomten angränsar			I tomten ingår		Tomtens areal m ²
	tomt, gata, plats e. d.	mellan gräns-punkterna	med längd m	fastighet, fastighetsdel eller tomtområde	areal m ²	
1	2	3	4	5	6	7
23	Riddareg. i norr	102-103	37.4	av stg nr 135	1071 ✓	
	tomt nr 22 i öster	103-110	32.0	av stg nr 145	5 ✓	
	tomt nr 25 i söder	110-111	37.3	av stg nr 145	110 ✓	
	tomt nr 25 i väster	111-102	31.9	av omr litt jt	7 ✓	1193 ✓
24	Riddareg. i norr	1-101	27.39	av tomt nr 10	615	
	tomt nr 25 i öster	101-112	22.50	i kv Konduktören		
	tomt nr 25 i söder	112-113	25.30			
	specialomr. i sydväst	113-10	19.98			
	specialomr. i nordväst	10-1	3.43			615 ✓
25	tomt nr 24 i norr	113-112	25.30	av stg nr 135	203 ✓	
	tomt nr 24 i väster	112-101	22.50	stg nr 134 =	86 ✓	
	Riddareg. i norr	101-102	6.2	stg nr 144 =	503 ✓	
	tomt nr 23 i öster	102-111	31.9	stg nr 714 =	112 ✓	
	tomt nr 23 i norr	111-110	37.3	av stg nr 145	622 ✓	
	tomt nr 22 i nordöst	110-109	9.2	av stg nr 143	528 ✓	
	tomt nr 21 i nordöst	109-108	10.8	stg nr 142 =	700 ✓	
	tomt nr 21 i nordöst	108-107	12.76	av omr. litt ci	161 ✓	
	tomt nr 21 i nordöst	107-106	5.62	av stg nr 653	85 ✓	
	tomt nr 20 i sydöst	106-105	25.51			
	järnvägsomr. i sydväst	105-9	72.49			
	specialomr. i sydväst	9-113	24.74			3000 ✓
	Umeå den 7.12.1971					
	På tjänstens vägnar:					
	<i>M. Östberg</i>					
	Stadsingenjör					

Dessa stadsplanebestämmelser tillhör ett stadsplaneförslag,
 som antagits av stadsfullmäktige den 15 december 1959, § 263 betygar -4-
 i tjänsten.
 Sten Boström

Förslag till ändring av stadsplanen för kvarteren Hild, Verdandi,
 Triangeln m.fl. i Umeå stad.

(S T A D S P L A N E) B E S T Ä M M E L S E R.

§ 1.

STADSPLANEOMRÅDETS ANVÄNDNING.

Mom. 1. Byggnadskvarter.

- a) Med A betecknat område får användas endast för allmänt ändamål.
- b) Med B betecknat område får användas endast för bostadsändamål.
- c) Med BH betecknat område får användas endast för bostads, handels- och kontorsändamål.
- d) Med N betecknat område får användas endast för byggnad inrymmande samlings-salar, föreningslokaler o.dyl.
- e) Med G betecknat område får användas endast för garageändamål.

Mom. 2. Specialområden.

- a) Med Tj betecknat område får användas endast för järnvägstrafik och därmed samhörigt ändamål.
- b) Med Es betecknat område får användas endast för elektrisk transformatorstation och därmed samhörigt ändamål.

§ 2.

MARK SOM ICKE ELLER I ENDAST MINDRE OMFATTNING FÅR
BEBYGGAS.

Mom. 1. Med punktprickning betecknad mark får icke bebyggas.

Mom. 2. Med ringprickning betecknad mark får överbyggas och användas endast på sätt som för varje särskilt fall prövas lämpligt.

§ 3.

SÄRSKILDA FÖRESKRIFTER ANGÄENDE OMRÅDEN FÖR
LEDNINGAR OCH FÖR ALLMÄN TRAFIK.

Mom. 1. Å med u betecknad mark får icke vidtagas anordningar som hindra framdragande eller underhåll av underjordiska allmänna ledningar.

Mom. 2. Med z₁ betecknad del av järnvägsområde skall hållas tillgänglig för allmän gatutrafik i ett undre plan (underfart).

§ 4.

BYGGNADSSÄTT.

Mom. 1. Å med S eller G betecknat område skall byggnad uppföras i gräns mot granntomt där sådan gräns förekommer inom området.

Mom. 2. Med F betecknat område får bebyggas endast med fristående hus.

§ 5.

VÅNINGSENTAL.

Mom. 1. Å med I, II, III eller IV betecknat område får byggnad uppföras med respektive högst en, två, tre och fyra våningar.

Mom. 2. Å med v betecknat område får utöver angivet våningsantal vind inredas.

§ 6.

BYGGNADS HÖJD.

Mom. 1. Å med I, II, IIv, III eller IV betecknat område får byggnad icke uppföras till större höjd än respektive 4,6; 7,2; 7,6; 10,6 och 13,6 meter.

Mom. 2. Å med Es eller ringprickning betecknat område får byggnad icke uppföras till större höjd än 4,0 meter.

Mom. 3. Å med G betecknat område får byggnad icke uppföras till större höjd än 2,5 meter.

§ 7.

TAKLUTNING.

Mom. 1. Å med A, B, BH eller N betecknat område får yttertak givas en lutning mot horisontalplanet av högst 30°.

Mom. 2. Å med G eller Es betecknat område får yttertak givas en lutning mot horisontalplanet av högst 15°.

Mom. 3. Å med ringprickning betecknat område skall yttertak utföras såsom horisontellt terrasstak.

§ 8.

BYGGNADS MATERIAL.

Å med III eller IV betecknat område skola byggnads ytterväggar och vertikala bärverk utföras brandsäkert.

§ 9.

FASADRÄTT.

I särskilt angiven fasadrättslinje får byggnad belägen i tomtgräns förses med fönster på den höjd över angränsande mark eller byggnad, som byggnadsnämnden i varje särskilt fall prövar lämplig.

§ 10.

ÖVERGÅNGSBESTÄMMELSER.

Vid nybyggnad skall sådan å tomten befintlig byggnad, som ej överensstämmer med stadsplanen, borttagas eller ändras i erforderlig omfattning. Dock äger byggnadsnämnden, när särskilda skäl föreligga, medgiva undantag härifrån, därest befintlig byggnads bibehållande

prövas ej medföra olägenhet för kvarterets ändamåls-
enliga och prydliga bebyggande.

Umeå den 14 mars 1957.




Seth Fridén

Stadsarkitekt.

Tillhör länsstyrelsens i Västerbottens län beslut den
30 december 1960. Umeå i landskansliet som ovan.

På tjänstens vägnar:



Henning Sandberg

(Undantag se länsstyrelsens beslut)

Förslag till ändring av stadsplan för området

GAMLA HAGA

i Umeå stad, Västerbottens län.

Bestämmelser.

§ 1

Stadsplaneområdets användning

Mom. 1 Byggnadskvarter

- a/ Med B betecknat område får användas endast för bostadsändamål.
- b/ Med BH betecknat område får användas endast för bostads- och handelsändamål.
- c/ Med H betecknat område får användas endast för handelsändamål.
- d/ Inom med B betecknat område må, där byggnadsnämnden så prövar lämpligt, inredas lokaler för handel och hantverk. Inredningen får ej menligt inverka på områdets användande i övrigt för bostadsändamål.

Mom. 2 Specialområden

Med Es betecknat område får användas endast för transformatorstation och därmed samhörigt ändamål.

§ 2

Mark som icke eller i endast mindre omfattning får bebyggas

Mom. 1 Med punktprickning betecknad mark får icke bebyggas.

Mom. 2 Med punkt och korsprickning betecknad mark får icke bebyggas. Utan hinder härav får garage och dylika mindre gårdsbyggnader uppföras för de boendes behov om detta av byggnadsnämnden för varje särskilt fall prövas lämpligt och förenligt med ett prydligt och ändamålsenligt bebyggande av kvarteret. I sådan gårdsbyggnad får icke inredas bostad eller lokal för handel, hantverk och lager.

§ 3

Särskilda föreskrifter angående område för ledningar

Å med u betecknad mark får icke vidtagas anordningar som hindrar framdragande eller underhåll av underjordiska allmänna ledningar.

§ 4

Byggnadssätt

- Mom.1 Å med S betecknat område skall byggnad uppföras i gräns mot granntomt där sådan gräns förekommer inom området.
- Mom.2 Å med F betecknat område får bebyggas endast med hus som uppföres fristående.
- Mom.3 Gårdsbyggnad som omnämnes i §2 mom. 2., må om detta prövas lämpligt uppföras i tomtgräns eller på mindre avstånd från denna än 4,5 meter.

§ 5

Byggnads storlek

- Mom.1 Å med F betecknat område får byggnad ej uppföras till större längd än 24 meter.
- Mom.2 Vad i mom. 1. sagts skall ej äga tillämpning för byggnad där varje enskild bostadslägenhet är tillgänglig omedelbart från markplanet.

§ 6

Våningsantal

- Mom.1 Å med I, II eller III betecknat område får byggnad uppföras med respektive högst en, två och tre våningar.
- Mom.2 Å med v betecknat område får utöver angivet våningsantal vind inredas, dock ej till mer än en tredjedel av vindytan samt endast i den mån den inredda delens behov av dagsljusbelysning tillgodoses genom fönster i gavelfasad.
- Mom.3 Å med n betecknat område får utöver angivet våningsantal vind icke inredas.

§ 7

Byggnads höjd

- Mom.1 Å med I, II eller III betecknat område får byggnad icke uppföras till större höjd än respektive 4,0, 7,0 och 10,0 meter.
- Mom.2 Garage eller dylik mindre gårdsbyggnad får ej uppföras till större höjd än 2,5 meter.

§ 8

Taklutning

Mom. 1. Å med B eller BH betecknat område får tak givas en lutning mot horisontalplanet av högst 35°.

Mom. 2 Å med H betecknat område får tak givas en lutning mot horisontalplanet av högst 10°.

Mom. 3 Tak på garage eller dylik mindre gårdsbyggnad får givas en lutning mot horisontalplanet av högst 15°.

§ 9

Fönsterrätt

I särskilt angiven fönsterrättslinje äger byggnadsnämnden meddela befrielse från skyldighet att uppföra brandmur. Sådan fasad må förses med fönster på sätt som byggnadsnämnden i varje särskilt fall prövar lämpligt.

§ 10

Undantagsbestämmelse

Byggnadsnämnden äger rätt att efter prövning för varje särskilt fall medgiva undantag från bestämmelserna i § 2 för byggnads placering på tomten. Undantag må endast beviljas under förutsättning att det ändrade läget för byggnaden kan anses vara förenligt med ett prydligt och ändamålsenligt byggande av kvarteret och att bebyggelse på granntomt ej försvåras.

§ 11.

Övergångsbestämmelse

Vid nybyggnad skall å tomt befintlig byggnad, som ej överensstämmer med stadsplanen, borttagas eller ändras i erforderlig omfattning. Dock äger byggnadsnämnden när särskilda skäl föreligger medgiva uppförande av nybyggnad, därest befintlig byggnad prövas ej medföra olägenhet för ett ändamålsenligt och prydligt bebyggande av kvarteret.

ORRJE & CO AB

I januari 1963

Gunnar Holmqvist

Gunnar Holmqvist/Arkitekt SAR

§ 905

Stadsingenjören Nils Orring företedde ett av honom 1971.12.07 upprättat förslag till ändrad och utvidgad tomtindelning för del av kvarteret TRIANGELN samt upphävande av tomtindelning för kvarteret KONDUKTÖREN, allt i Umeå kommun och upptagande tomterna nr 20 - 25 i kvarteret Triangeln.

Kommunstyrelsens arbetsutskott har 1971.12.13 godkänt förslaget.

Byggnadsnämnden beslöt utställa förslaget.



BYGGNADSNÄMNDEN
UMEÅ

K U N G Ö R E L S E

Jämlikt 34 § Byggnadsstadgan meddelas härmed att förslag till
ändrad och utvidgad tomtindelning för del av kvarteret TRIANGELN
samt upphävande av tomtindelning för kvarteret KONDUKTÖREN i Umeå
kommun

har upprättats och finnes tillgängligt för granskning

under tiden 22 december 1971-13 januari 1972

å stadsingeniörskontoret i stadshuset, Skolgatan 31 A, Umeå.
Fru Granberg efterfrågas (rum 307).

Kontoret hålles öppet måndagar-fredagar 8.00-12.00,
13.00-16.30. Lördagar stängt.

Anmärkningar mot tomtindelningsförslaget skall tillställas
Byggnadsnämnden, Stadshuset, Skolgatan 31 A, Umeå och ingivas
dit senast sista utställningsdagen enligt ovan. Efter denna
sistnämnda dag kommer nämnden att företaga ärendet till av-
görande.

Umeå den 17 december 1971.

BYGGNADSNÄMNDEN

e. u.

Anders Granberg
.....

Karttekniker.



KVITTO

Inlämnade ass eller rek

ändrad och utvidgad ti. för del av kv. Triangeln samt upphävande av ti. kv. Konduktören, Umeå kommun		utställd: 22.12.71-13.1.72		Assbelopp ¹		Särskilda anteckningar (pf. x. flyg. mb m. m.) ²		Ifylles av postfunktionären			
Adressat och adresspostanstalt		kr		öre				Inlämningsnr	Vikt (för rek) Kg	Postavgift	
		kr		öre				kr		öre	
1	Tore Ingemar Nordbrandt Ersmarksgatan 3, 902 33 Umeå						rek. brev				
2	Karl Rudolf Borg Ersmarksgatan 7, 902 33 Umeå						rek. brev				
3	Hilding Olsson Skolgatan 28 A-B, 921 00 Lycksele						rek. brev				
4	Sven Erik Karlsson Ersmarksgatan 5, 902 50 Umeå						rek. brev				
5	Umeå kommun Box 787, 901 10 Umeå						rek. brev				
6	Ingrid Börresen Trastvägen 9A, 902 37 Umeå						rek. brev				
7	Johan Nyqvist Riddargatan 4, 902 33 Umeå						rek. brev				
8	Bo Karl Otto Karlberg Grevebergsgatan 17, 421 56 V-Frölunda						rek. brev				
9	Åke Nordbrandt Ersmarksgatan 1, 902 33 Umeå						rek. brev				
10	Tore Nordbrandt Ersmarksgatan 1, 902 33 Umeå						rek. brev				
11	Gun Lagefjord Östra Kyrkogatan 105, 902 31 Umeå						rek. brev				
12	Anna Nordbrandt Ersmarksgatan 1, 902 33 Umeå						rek. brev				
13	Martin Nordbrandt Riddargatan 10, 902 33 Umeå						rek. brev				
14	Åke Ahlberg Nygatan 46, 902 47 Umeå						rek. brev				
15	Kurt Ahlberg Strandvägen 6, 910 01 Nordmalings						rek. brev				
16											
17											
18											
19											
20											
21											
22											
23											
24											
25											

Handwritten numbers in the right margin: 2, 1, 50, 8, 7, 6, 5, 4, 3, 2, 1, 40, 9, 95738

Vid reklamation skall inlämningskvittot företes.
Ersättning för ett inrikes rek, som förkommit eller skadats, kan i intet fall utgå med högre belopp än 50 kronor. I fråga om ersättning för försändelse till utlandet gäller särskilda föreskrifter.
Upplýsingar om sätt och tid för framställning om ersättning meddelas av postanstalterna.

Antal ass
Antal rek
15st. rek. brev
Sign.

Stämpel för inlämningsdag
Umeå 21/12/71

¹ Om assbelopp ej angivits, är försändelsen rekommenderad.
² Pf postförskott, X expressutdelning, flyg flygbefordran mot tilläggsavgift, mb - mottagningsbevis.
För postförskott anges även postförskottsbeloppet med siffror.
Bl 2110.07 (Jan 65)

§ 20

Stadsingenjören Nils Orring företedde ett av honom 1971.12.07 upprättat förslag till ändrad och utvidgad tomtindelning för del av kvarteret TRIANGELN samt upphävande av tomtindelning för kvarteret KONDUKTÖREN, allt i Umeå kommun och upptagande tomterna nr 20 - 25 i kvarteret Triangeln.

Kommunstyrelsens arbetsutskott har 1971.12.13 godkänt förslaget.

Under utställningstiden 1971.12.20 - 1972.01.13 har icke inkommit några anmärkningsskrivelser.

Byggnadsnämnden beslöt antaga förslaget och hos länsstyrelsen anhålla om dess fastställelse.