

Förslag till tomtindelning inom kv. Ranunkeln i Umeå stad

Upprättat den 11 februari 1959 av

Nils Östling

Stadsingenjör

Lars Granbrönn
Mättningsingenjör

Till denna karta hör särskild beskrivning.

I öfrigt byggnadsnämndens beslut av den 12 februari 1959 § 28

Betygar på tjänstens vägnar:

Nils Östling

Ar 1959 den 4 april fastställdes a
denna karta angivna tomtindelning, vilket beslut
jämfört 150 § 3 st. byggnadslagen vunnit laga kraft;
betygar Umeå i landskansliet som ovan.

St. kr. 1:—

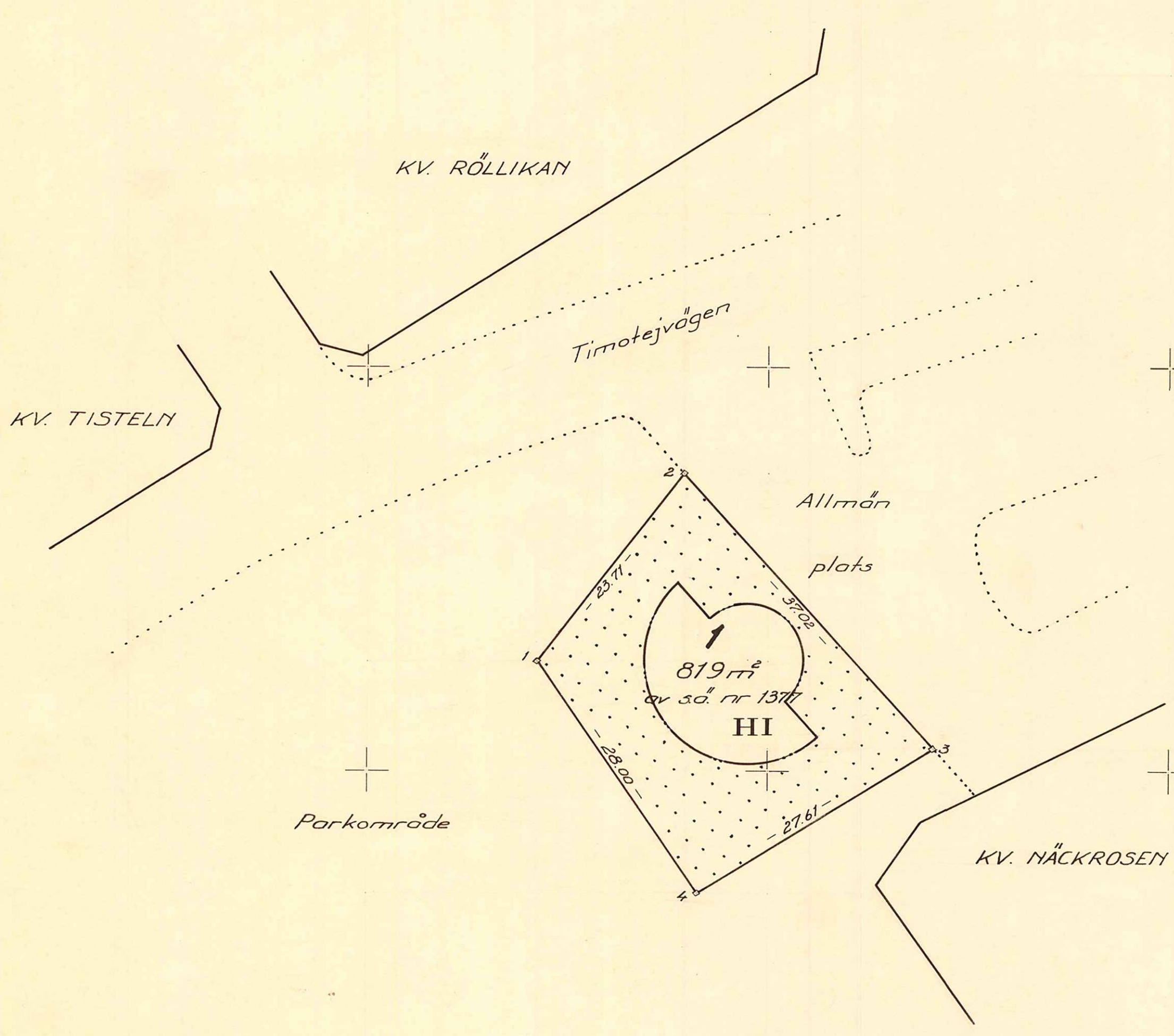
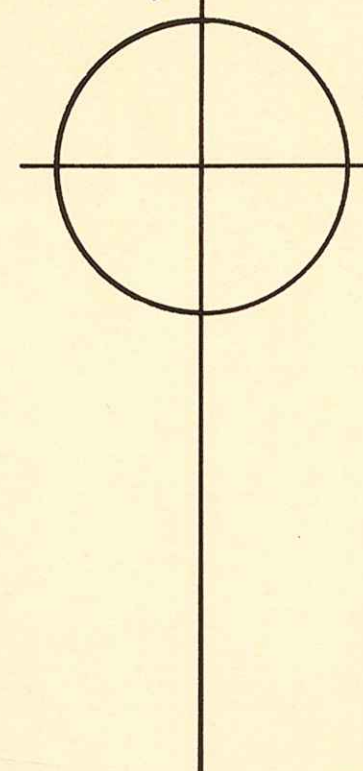
På tjänstens vägnar:

S. Ögvid

Ar 1959 den 23 april har Magistraten
i Umeå & genom den här tecknade
tomtindelningen uppkomna tomtbeteckningar fastställt
de registerbeteckningar i karta utvisar; betygar.

På Magistratens vägnar:

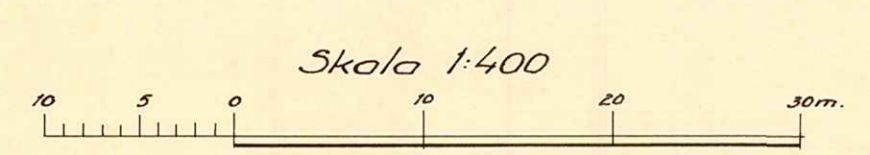
Markberg



- Beskrivning:
- Gräns mellan olika bestämmelseområden
 - Kvarteregräns
 - Gräns för allmän plats
 - 1 Förslagens tomtbeteckning
 - sa nr 1377 Stadsägobeteckning
 - HI Beteckningar enl. stadsplanebest.
 - Befintlig byggnad

Koordinatförteckning:

Nr	X	Y
1	80.965.85	-3.523.04
2	984.50	.508.40
3	.957.15	.483.45
4	.942.85	.507.07



KV. RANUNKELN 1

ARKIVAKT 10/1959
Ranunkeln