

Ar 1948 den 24/5 fastställes å denna karta angivna tomtindelning, vilket består jämte 130 § 3 st. byggnadslagen vunnit laga kraft; bebygg Umeå i landskansliet och ovan.  
 På tjänstens vägnar:  
 St. kr. 1-  
 [Signature]

Ar 1848 den 31 mars har lagstämman i Umeå å därtill den här lördagen tomtindelningen uppkomna tomtens fastställt rådgivningsberedningens karta utvisat bebygg. På lagstämans vägnar:  
 [Signature]

# Förslag till tomtindelning för kv. Böljan i Umeå stad

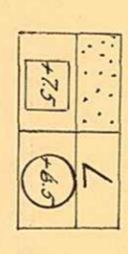
Upprättat den 5 mars 1948 av

[Signature]  
 Stadsingenjör


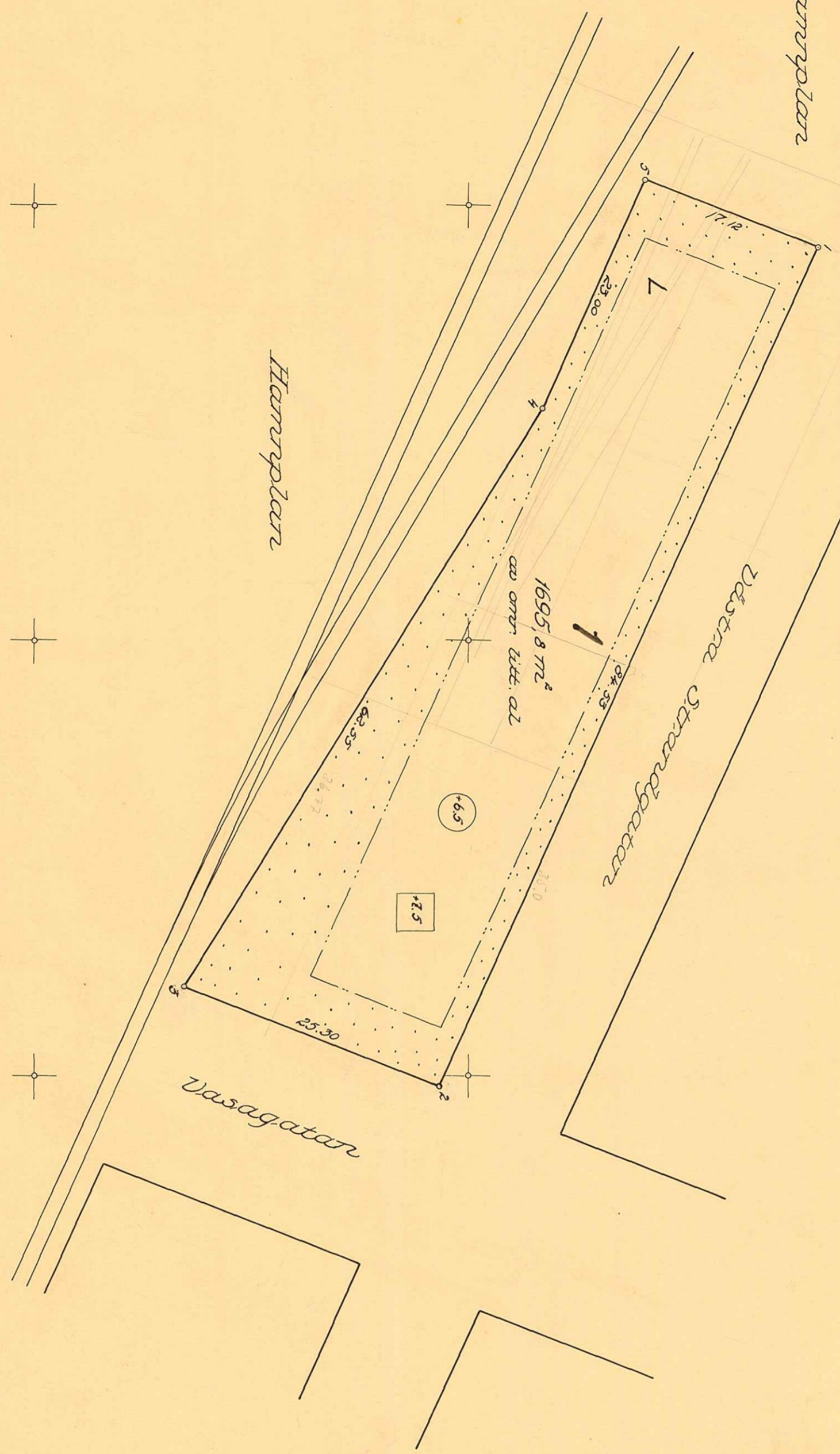
Till denna karta hör särskild beskrivning.

## Beskrivning:

- Kvarteregräns
- ..... Gräns för allmän plats
- Gräns mellan olika bestämmelseområden
- Föreslagen beteckning o tomt
- 1 Områdesbeteckning
- Beteckningar hänförande sig till
- Stadsplanbestämmelser



Koordinatbeteckning		
Nr	x	y
1	79.572.27	2.016.07
2	.537.56	1.939.09
3	.515.75	1.948.18
4	.546.80	2.001.28
5	.556.50	2.022.25



Tillhör byggnadsnämndens beslut  
 den 9 mars 1948, S41, bebygg  
 Ågöskans vägnar:  
 [Signature]

10/1948