

REGISTERFÖRAREN  
I UMEÅ STAD  
Dnr 3/1942

Karta

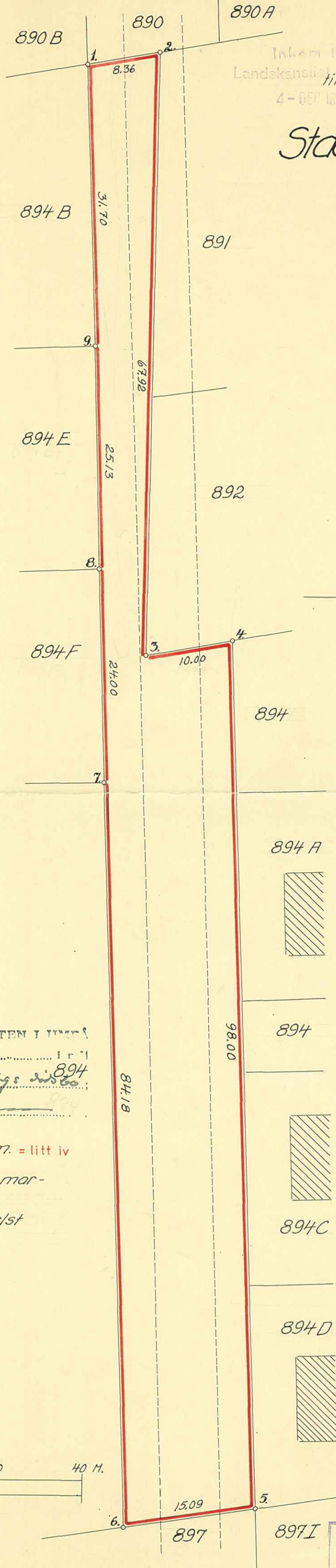
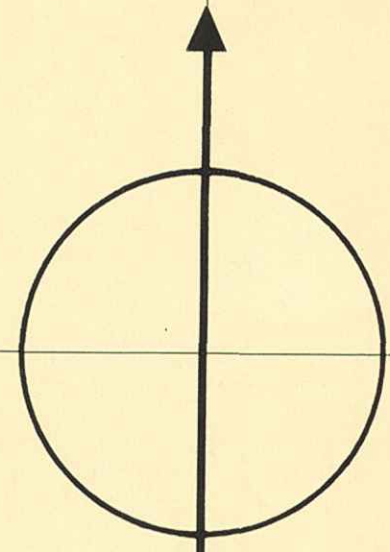
Inkom till  
Landskansliet i Umeå  
4-DEK 1939  
över  
till expropriation föreslaget område  
av

Stadsägan nr 894 i Umeå

upprättad i oktober 1940  
av

*M. Hult*  
Mättningsman.

N.



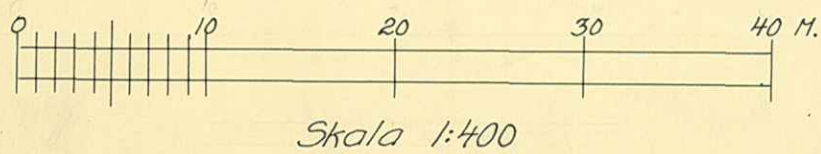
Db nr 243 Akt nr 30/1941

År 1941 d. 22/9 ing. till RÅDHUSRÄTTEN I UMEÅ  
av *Anders Erik Peters Johansson*  
Länns stad *L.P. Edlings* 894  
av *Carl-Olof*  
betygar Ex officio: *Carl-Olof*

Områdets areal utgör 1907.0 kvadr. = litt iv

Gränspunkterna 1, 4, 5, 7, 8 och 9 mar-  
keras medelst järnrör.

Gränspunkterna 2, 3 och 6 medelst  
järndubb i träpåle.



Skala 1:400

109/42  
UMEÅ STADS BYGGNADSKONTOR  
Ritad av .....  
Den ...../..... 194... 109/1942