

REGISTERFÖRAREN
I UMEÅ STAD

Dnr 3/1942

Karta

över

till expropriation föreslaget område

av

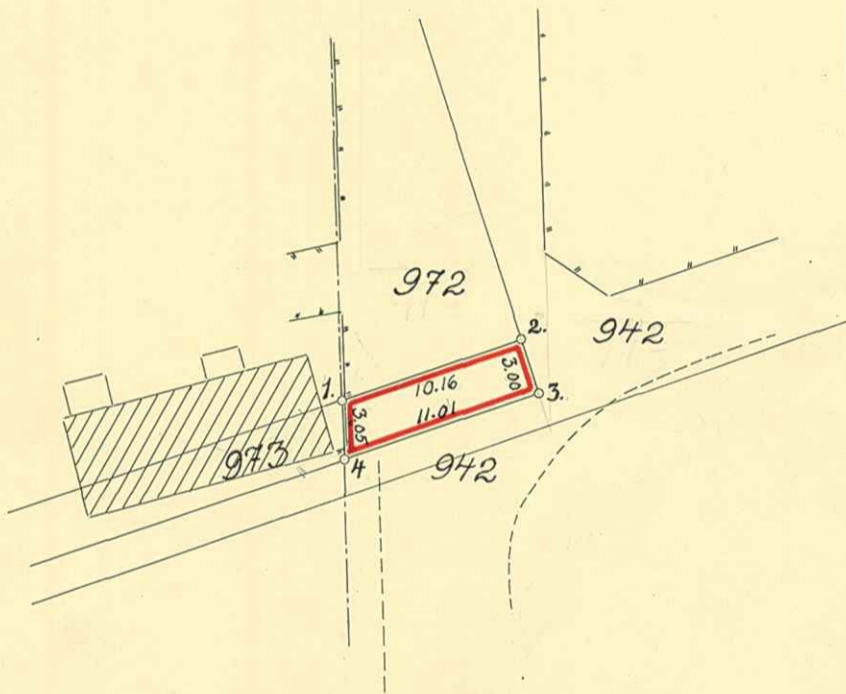
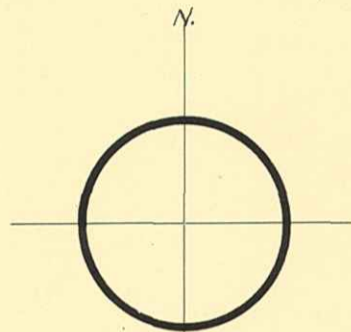
Stadsägan nr 973 i Umeå

upprättad i oktober 1940

av

H. Hult

Mättningsman.



Områdets areal utgör 30.3 kvrm. = litt iv

Samtliga gränspunkter markeras medelst järndubb i träpåle.


Db nr 282. Akt nr 29/1941

År 1941. d. 22/19 ing. till RÅDHUSRÄTTEN I UMEÅ:

av *advoкатen Birger Johansson* i mål

Lenni stad i. *Carl Johansson*

ang. expropriation betygar Ex officio: *Carl Johansson*



Skala 1:400.

UMEÅ STADS BYGGNADSKONTOR

Ritad av

Den .../... 194...

104/42

104/1942
A 14:25