

REGISTERFÖRAREN
I UMEÅ STAD

Dnr 31/1942

Karta

över
till expropriation föreslaget område
av

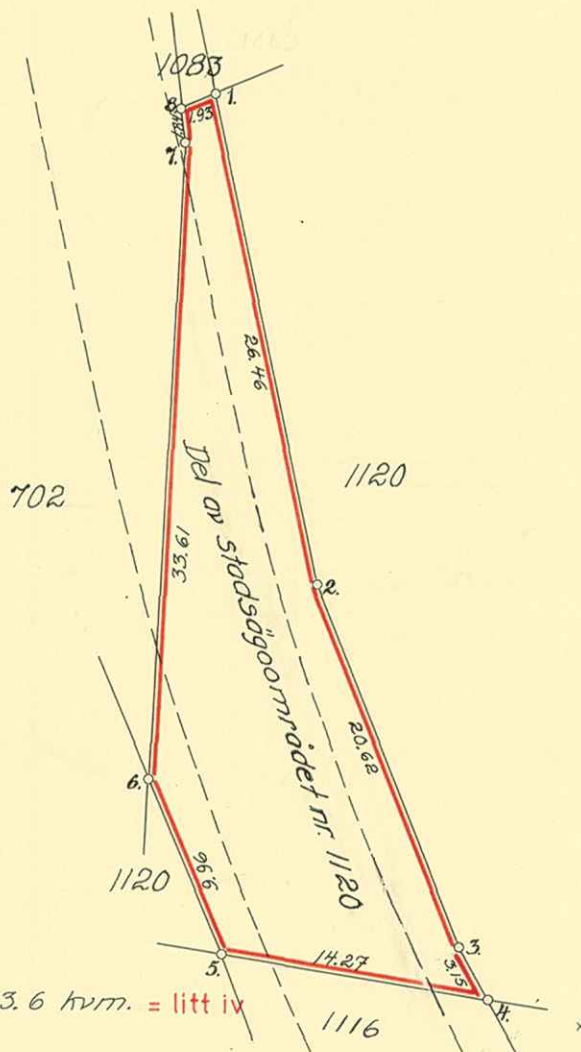
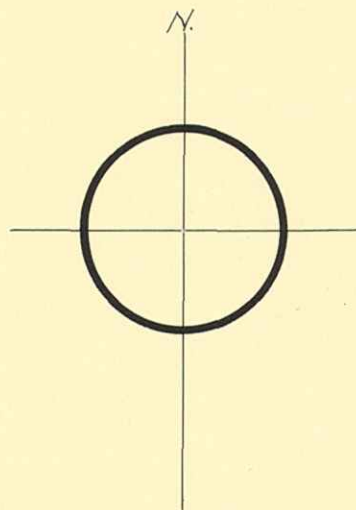
Inkom till
Landskansliet i Umeå
4 - DEC. 1940

Stadsägan nr 1084+1115+1117+1118+1119+1120 i Umeå;

upprättad i oktober 1940

av

H. F. Svartz
Mättningsman.



Områdets areal utgör 363.6 kvm. = litt iv

Samtliga gränspunkter markeras
medelst järndubb i tröpåle.

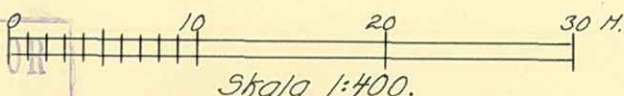
Db nr 244 Akt nr 31/1941

År 1941 d. 22/9 ing. till RÅDHUSRÄTTEN I UMEÅ
av advokaten *Björn Johansson* i uppdrag

Umeå stad. Umeå Fogelkådet,
Johannesson & Gahrn, ang. expropriation
betygar Ex officio: *Per Erik Johansson*

100
99/42

UMEÅ STADS BYGGNADSKONTOR



Den ... / ... 1942